

Общество с ограниченной ответственностью
«ПРОМГРАЖДАНПРОЕКТ»
ИНН/КПП 3442107556/344501001
Юр. адрес: Россия, г. Волгоград, 400074
ул. Циолковского, д.21
Факт. адрес: Россия, г. Волгоград, 400005,
ул. Химическая д.6, оф. 15
тел./факс 8 (8442) 55-11-91
e-mail: pg-project@yandex.ru



ПРОМГРАЖДАНПРОЕКТ

**Строительство мелиоративной системы орошаемого участка
"Лидер-17" в Николаевском муниципальном районе
Волгоградской области**

ПРОЕКТ ПЛАНИРОВКИ ТЕРРИТОРИИ

**Раздел 3. Материалы по обоснованию проекта планировки
территории.
Графическая часть.**

15/12-2020- ППТ.РЗ_МО

2022 г.

Общество с ограниченной ответственностью
«ПРОМГРАЖДАНПРОЕКТ»
ИНН/КПП 3442107556/344501001
Юр. адрес: Россия, г. Волгоград, 400074
ул. Циолковского, д.21
Факт. адрес: Россия, г. Волгоград, 400005,
ул. Химическая д.6, оф. 15
тел./факс 8 (8442) 55-11-91
e-mail: pg-project@yandex.ru



ПРОМГРАЖДАНПРОЕКТ

**Строительство мелиоративной системы орошаемого участка
"Лидер-17" в Николаевском муниципальном районе
Волгоградской области**

**Раздел 3. Материалы по обоснованию проекта планировки
территории.
Графическая часть.**

15/12-2020- ППТ.РЗ_МО

Директор

Главный инженер проекта




Маркин Ю.Н.

Завадская И.Г.

2022 г.

СОСТАВ ПРОЕКТА ПЛАНИРОВКИ ТЕРРИТОРИИ

Обозначение	Наименование	№№		
		Части проекта	Тома	Графического материала
15/12-2020-ППТ.Р1_ОЧ	Раздел 1. Проект планировки территории. Графическая часть.	1	1	
15/12-2020-ППТ.Р1_ОЧ-1	Чертеж границ зон планируемого размещения линейных объектов. М 1:1000			
15/12-2020-ППТ.Р2_ОЧ-ПЗ	Раздел 2. Положение о размещении линейных объектов	2	2	
15/12-2020-ППТ.Р2_ОЧ.ПЗ	Положение о размещении линейных объектов			
15/12-2020-ППТ.Р3_МО	Раздел 3. Материалы по обоснованию проекта планировки территории. Графическая часть	3	3	
15/12-2020-ППТ.Р3_МО-1	Схема расположения элемента планировочной структуры. М 1:10 000			1
22.3292.7513-ППТ.Р3_МО-2	Схема использования территории в период подготовки проекта планировки территории. М 1:1000			2
15/12-2020-ППТ.Р3_МО-3	Схема границ зон с особыми условиями использования территорий, особо охраняемых природных территорий, лесничеств. М 1:1000			3
15/12-2020-ППТ.Р3_МО-4	Схема конструктивных и планировочных решений. М 1:1000			4
15/12-2020-ППТ.Р4_МО-ПЗ	Раздел 4. Материалы по обоснованию проекта планировки территории. Пояснительная записка.			
15/12-2020-ППТ.Р4_МО.ПЗ	Материалы по обоснованию проекта планировки территории. Пояснительная записка.			
	ПРИЛОЖЕНИЯ К РАЗДЕЛУ 4	4	4	
15/12-2020-ППТ.Р4_МО.ПР-1	Приложение 1. Решение о подготовке документации по планировке территории			
15/12-2020-ППТ.Р4_МО.ПР-2. ИГДИ	Приложение 2. Отчеты о проведении инженерных изысканий. Программа и техническое задание на проведение изысканий.			

15/12-2020 - ППТ.Р3 МО.СП					
Изм.	Кол.уч	Лист	№ док	Подп	Дата
ГИП		Завадская			2022
Разраб.		Гдушкова			2022
Н. контр.		Завадская			2022
Состав проекта					
			Стадия	Лист	Листов
			П	1	2
ООО «ПРОМГРАЖДАНПРОЕКТ» СРО-П-14-05082009-34-0019					


15/12-2020-
ППТ.Р4_МО.ПР-
3. ИД

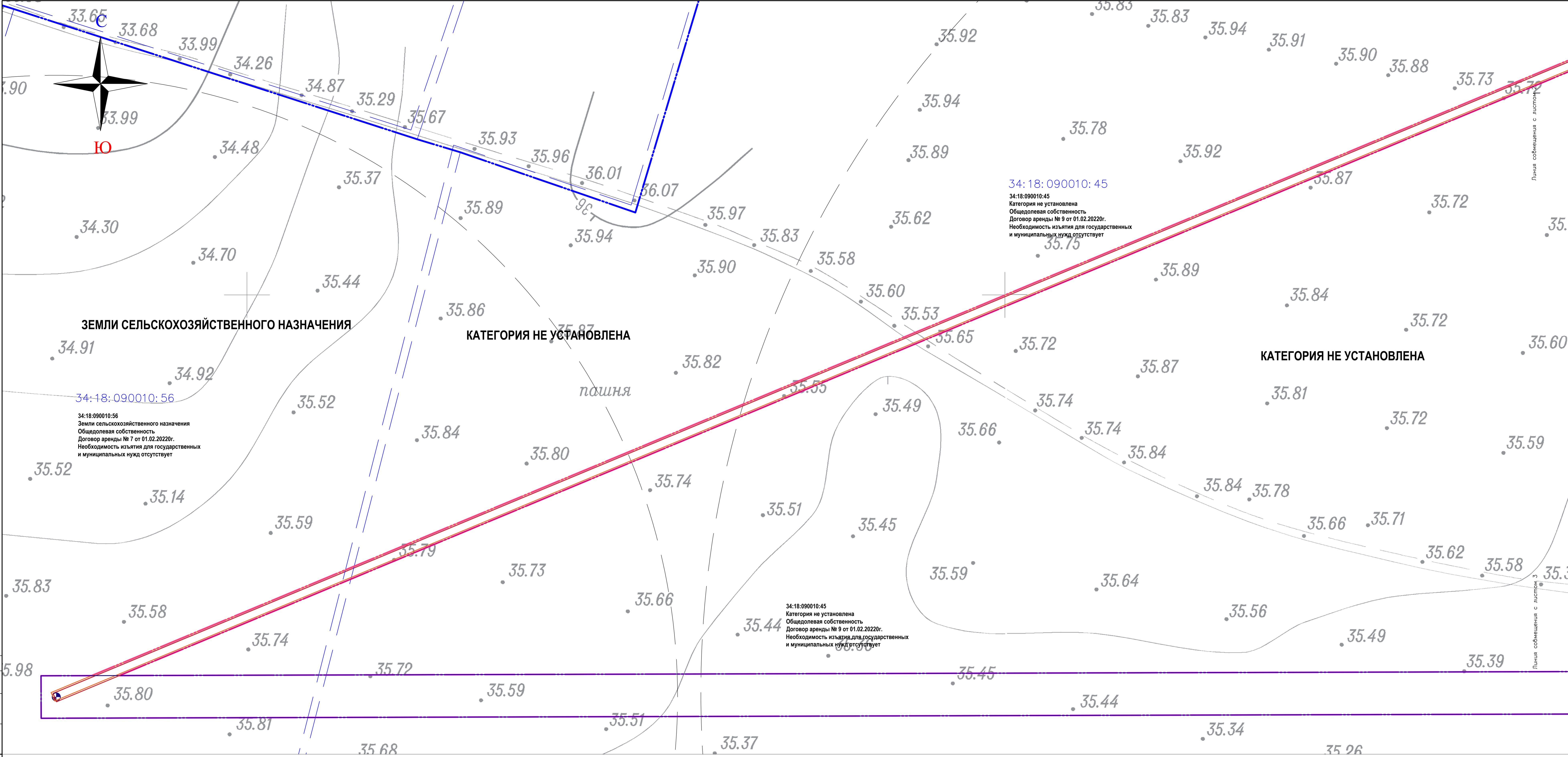
Приложение 3. Исходные данные

--	--	--	--	--	--

Изм	Кол.уч	Лист	№ док.	Подп.	Дата
-----	--------	------	--------	-------	------

15/12-2020 - ППТ.Р3 МО.СП





- Условные обозначения:**
- Границы территории в отношении которой осуществляется подготовка проекта планировки
 - Границы зон планируемого размещения объектов капитального строительства; проектируемых в составе линейного объекта; границы проектируемых элементов планировочной структуры
 - Границы зон планируемого размещения объектов капитального строительства; проектируемых в составе линейного объекта; границы проектируемых элементов планировочной структуры (оросительный водопровод)
 - Границы зон планируемого размещения объектов капитального строительства; проектируемых в составе линейного объекта; границы проектируемых элементов планировочной структуры (электроснабжение)
 - Границы зон планируемого размещения объектов капитального строительства; проектируемых в составе линейного объекта; границы проектируемых элементов планировочной структуры (видеонаблюдение)
 - Границы существующих земельных участков, учтенных в ЕГРН
 - Границы кадастрового квартала

ЗЕМЛИ СЕЛЬСКОХОЗЯЙСТВЕННОГО НАЗНАЧЕНИЯ

КАТЕГОРИЯ НЕ УСТАНОВЛЕНА

КАТЕГОРИЯ НЕ УСТАНОВЛЕНА

пашня

34:18:090010:56

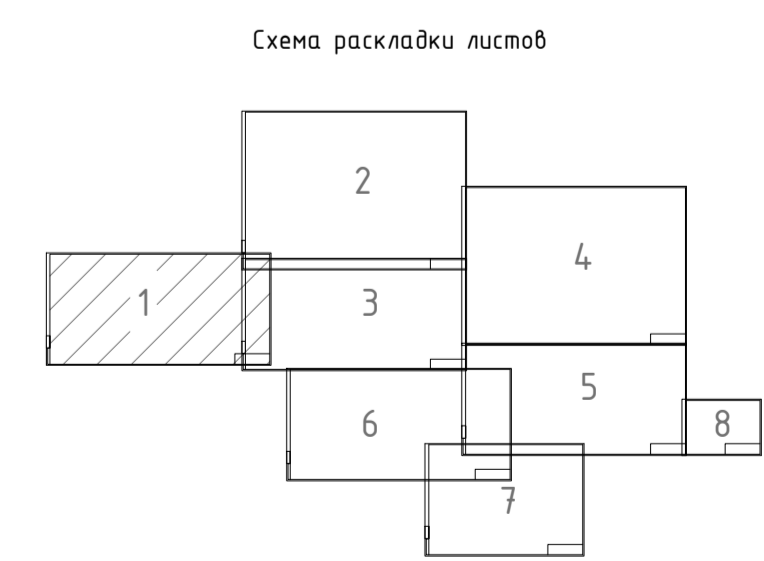
34:18:090010:56
Земли сельскохозяйственного назначения
Общедолевая собственность
Договор аренды № 7 от 01.02.2022г.
Необходимость изъятия для государственных и муниципальных нужд отсутствует

34:18:090010:45
Категория не установлена
Общедолевая собственность
Договор аренды № 9 от 01.02.2022г.
Необходимость изъятия для государственных и муниципальных нужд отсутствует

34:18:090010:45
34:18:090010:45
Категория не установлена
Общедолевая собственность
Договор аренды № 9 от 01.02.2022г.
Необходимость изъятия для государственных и муниципальных нужд отсутствует

Линия соприкосновения с листом 2

Линия соприкосновения с листом 3



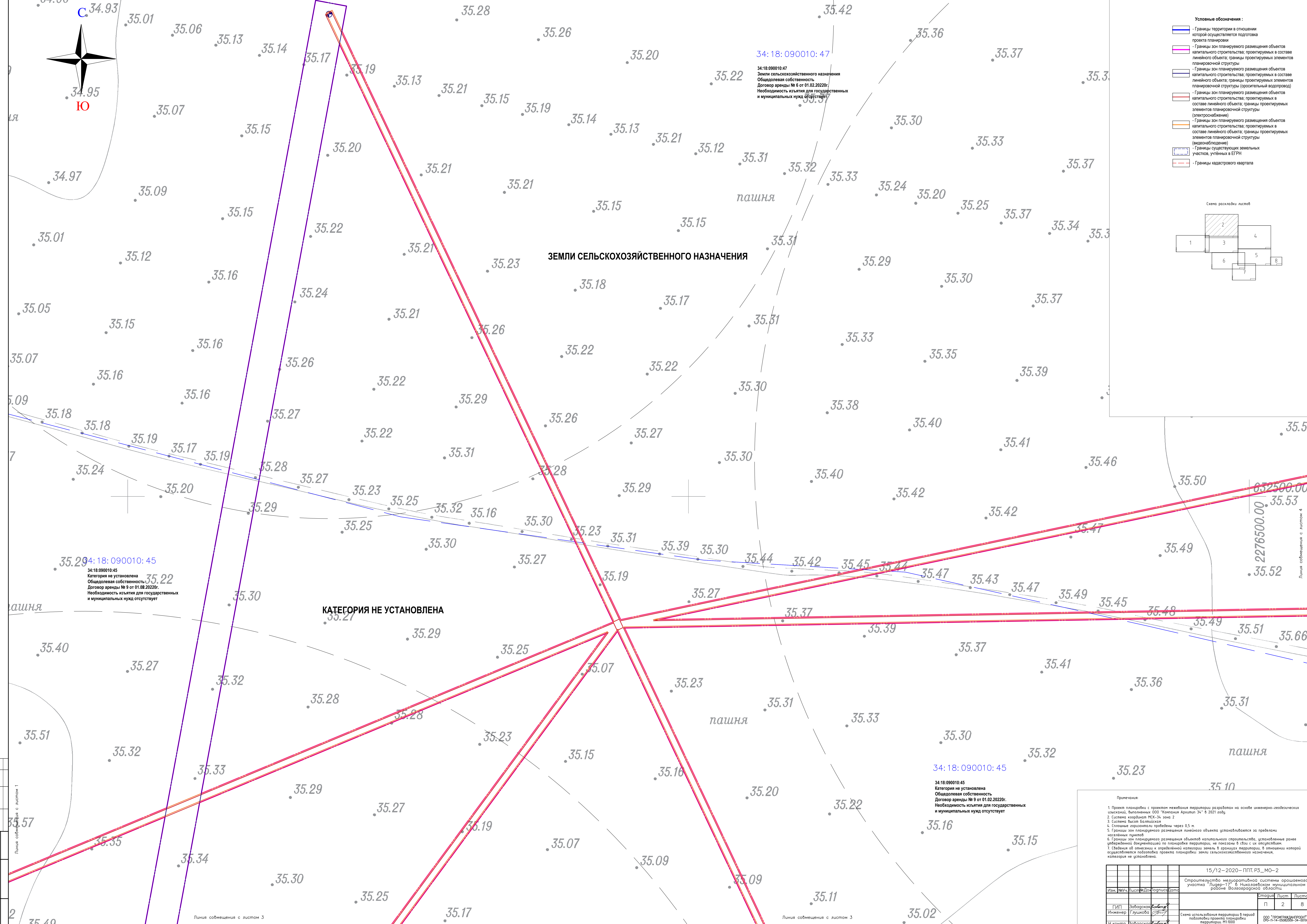
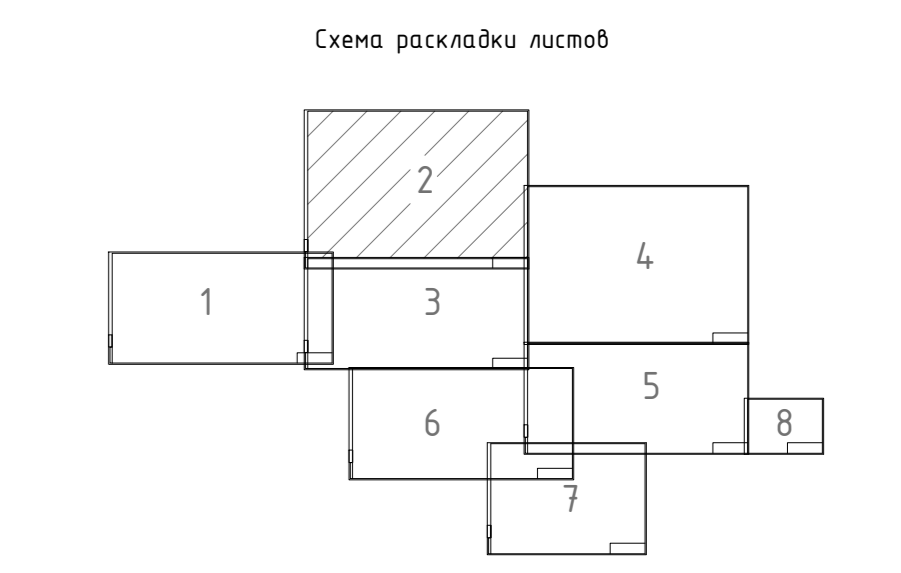
Примечания:

1. Проект планировки с проектом межевания территории разработан на основе инженерно-геодезических изысканий, выполненных ООО "Компания Архипит" в 2021 году.
2. Система координат МСК-3з зона 2
3. Система высот Балтийская
4. Сплошные горизонталы проведены через 0,5 м.
5. Границы зон планируемого размещения линейного объекта устанавливаются за пределами населенных пунктов
6. Границы зон планируемого размещения объектов капитального строительства, установленные ранее утвержденной документацией по планировке территории, не показаны в связи с их отсутствием.
7. Сведения об отнесении к определенной категории земель в границах территории, в отношении которой осуществляется подготовка проекта планировки: земли сельскохозяйственного назначения, категория не установлена.

		15/12-2020- ППТ_РЗ_МО-2	
		Строительство мелкорошковой системы орошаемого участка "Лидер-17" в Николовском муниципальном районе Волгоградской области.	
Изм.	№Изм.	Лист	№Листа
ГИП	Заводская	1	8
Инженер	Глушкова		
П. контр.	Заводская		
		этажа	Лист
		П	1
			8
		Схема использования территории в период подготовки проекта планировки территории. М:1000	
		ООО "ПРОГРАММАНТРОСТ" ОГРН-11-03-00000-34-000	



- Условные обозначения:
- Границы территории в отношении которой осуществляется подготовка проекта планировки
 - Границы зон планируемого размещения объектов капитального строительства, проектируемых в составе линейного объекта; границы проектируемых элементов планировочной структуры
 - Границы зон планируемого размещения объектов капитального строительства, проектируемых в составе линейного объекта; границы проектируемых элементов планировочной структуры (оросительный водопровод)
 - Границы зон планируемого размещения объектов капитального строительства, проектируемых в составе линейного объекта; границы проектируемых элементов планировочной структуры (электроснабжение)
 - Границы зон планируемого размещения объектов капитального строительства, проектируемых в составе линейного объекта; границы проектируемых элементов планировочной структуры (видеооблюдение)
 - Границы существующих земельных участков, учтенных в ЕГРН
 - Границы кадастрового квартала



34:18:090010:47
 Земли сельскохозяйственного назначения
 Общедолевая собственность
 Договор аренды № 6 от 01.02.2022г.
 Необходимость изъятия для государственных и муниципальных нужд отсутствует

34:18:090010:45
 Категория не установлена
 Общедолевая собственность
 Договор аренды № 9 от 01.02.2022г.
 Необходимость изъятия для государственных и муниципальных нужд отсутствует

КАТЕГОРИЯ НЕ УСТАНОВЛЕНА

34:18:090010:45
 Категория не установлена
 Общедолевая собственность
 Договор аренды № 9 от 01.02.2022г.
 Необходимость изъятия для государственных и муниципальных нужд отсутствует


Примечания:
 1. Проект планировки и проектом межевания территории разработан на основе инженерно-геодезических измерений, выполненных ООО "Никондиз Архитект 31" в 2021 году.
 2. Система координат МСК-34, зона 2.
 3. Система высот Балтийская.
 4. Сплошные горизонтальные привязки через 0,5 м.
 5. Границы зон планируемого размещения линейного объекта устанавливаются за пределами населенных пунктов.
 6. Границы зон планируемого размещения объектов капитального строительства, установленные ранее утверждённой Вокругающей по планировке территории, не показаны в связи с их отсутствием.
 7. Сведения об отношении и определённой категории земель в границах территории, в отношении которой осуществляется подготовка проекта планировки, земли сельскохозяйственного назначения, категория не установлена.

15/12-2020-ППТ.РЗ_МО-2		Строительство мелиоративной системы орошения участка "Лицер-17" в Никольском муниципальном районе Волгоградской области	
Изм.	Лист	Доп.	Дата
Этап	Лист	Листов	
П	2	8	
ГИП	Заварская		
Инженер	Глушкова		
Н.контр.	Заварская		
Схема использования территории в период подготовки проекта планировки территории М1000			ООО "ПРОГРАММАНПРОЕКТ" ОГРН-14-60082009-54-0019

Линия соприкосновения с листом 1
 Линия соприкосновения с листом 3

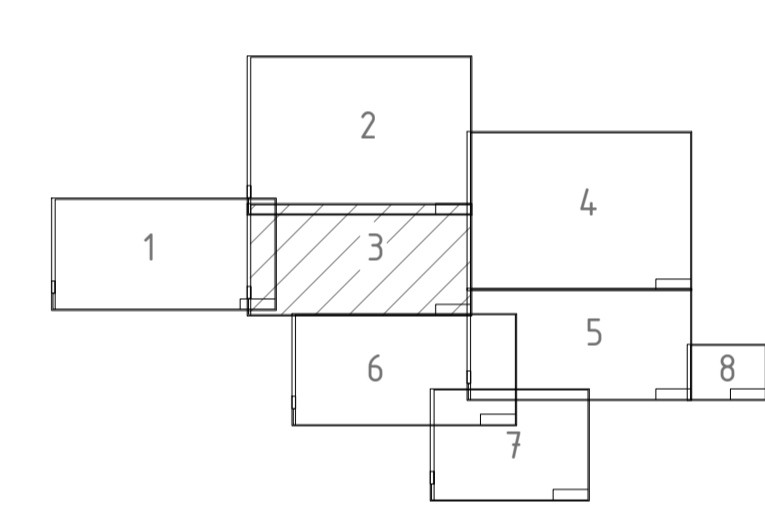
Линия соприкосновения с листом 4

Линия соприкосновения с листом 3



- Условные обозначения:
- Границы территории в отношении которой осуществляется подготовка проекта планировки
 - Границы зон планируемого размещения объектов капитального строительства, проектируемых в составе линейного объекта; границы проектируемых элементов планировочной структуры
 - Границы зон планируемого размещения объектов капитального строительства, проектируемых в составе линейного объекта; границы проектируемых элементов планировочной структуры (оросительный водопровод)
 - Границы зон планируемого размещения объектов капитального строительства, проектируемых в составе линейного объекта; границы проектируемых элементов планировочной структуры (электроснабжение)
 - Границы зон планируемого размещения объектов капитального строительства, проектируемых в составе линейного объекта; границы проектируемых элементов планировочной структуры (видеонаблюдение)
 - Границы существующих земельных участков, учтенных в ЕГРН
 - Границы кадастрового квартала

Схема раскладки листов



34:18:090010:45

34:18:090010:45
 Категория не установлена
 Общедолевая собственность
 Договор аренды № 9 от 01.02.2022г.
 Необходимость изъятия для государственных и муниципальных нужд отсутствует

34:18:090010:45

34:18:090010:45
 Категория не установлена
 Общедолевая собственность
 Договор аренды № 9 от 01.02.2022г.
 Необходимость изъятия для государственных и муниципальных нужд отсутствует

КАТЕГОРИЯ НЕ УСТАНОВЛЕНА

Примечания:

- Проект планировки с проектом межевания территории разработан на основе инженерно-геодезических изысканий, выполненных ООО "Компания Архипит" в 2021 году.
- Система координат МСК-3к зона 2
- Система высот Балтийская
- Сплошные горизонталы проведены через 0,5 м.
- Границы зон планируемого размещения линейного объекта устанавливаются за пределами населенных пунктов.
- Границы зон планируемого размещения объектов капитального строительства, установленные ранее утвержденной документацией по планировке территории, не показаны в связи с их отсутствием.
- Сведения об отнесении к определенной категории земель в границах территории, в отношении которой осуществляется подготовка проекта планировки: земли сельскохозяйственного назначения, категория не установлена.

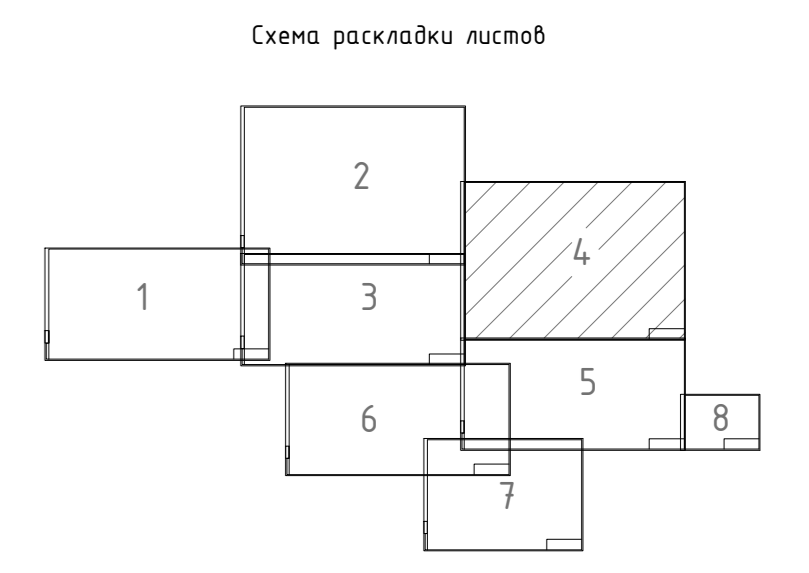
				15/12-2020-ППТ.Р3_МО-2		
				Строительство мелиоративной системы орошаемого участка "Лидер-17" в Николаевском муниципальном районе Волгоградской области.		
Изм.	№ Уч.	Лист	Дек.	Подпись	Дата	этажи
ГИП	Заводская					П
Инженер	Глушкова					3
П. контр.	Заводская					8
				Схема использования территории в период подготовки проекта планировки территории. М1:1000		000 "ПРОМГРАЖДАНПРОЕКТ" ОГРН-10-34-050669-34-0001



34:18:090010:47
34:18:090010:47
Земли сельскохозяйственного назначения
Общедолевая собственность
Договор аренды № 6 от 01.02.2022г.
Необходимость изъятия для государственных
и муниципальных нужд отсутствует

34:18:090010:45
34:18:090010:45
Категория не установлена
Общедолевая собственность
Договор аренды № 9 от 01.02.2022г.
Необходимость изъятия для государственных
и муниципальных нужд отсутствует

- Условные обозначения:
- Границы территории в отношении которой осуществляется подготовка проекта планировки
 - Границы зон планируемого размещения объектов капитального строительства, проектируемых в составе линейного объекта; границы проектируемых элементов планировочной структуры
 - Границы зон планируемого размещения объектов капитального строительства, проектируемых в составе линейного объекта; границы проектируемых элементов планировочной структуры (оросительный водопровод)
 - Границы зон планируемого размещения объектов капитального строительства, проектируемых в составе линейного объекта; границы проектируемых элементов планировочной структуры (электроснабжение)
 - Границы зон планируемого размещения объектов капитального строительства, проектируемых в составе линейного объекта; границы проектируемых элементов планировочной структуры (видеонаблюдение)
 - Границы существующих земельных участков, учтенных в ЕГРН
 - Границы кадастрового квартала



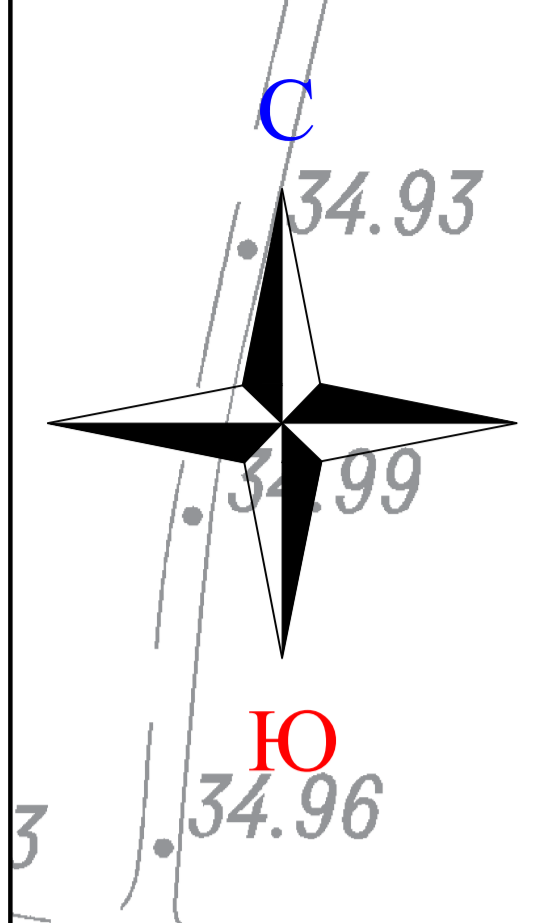
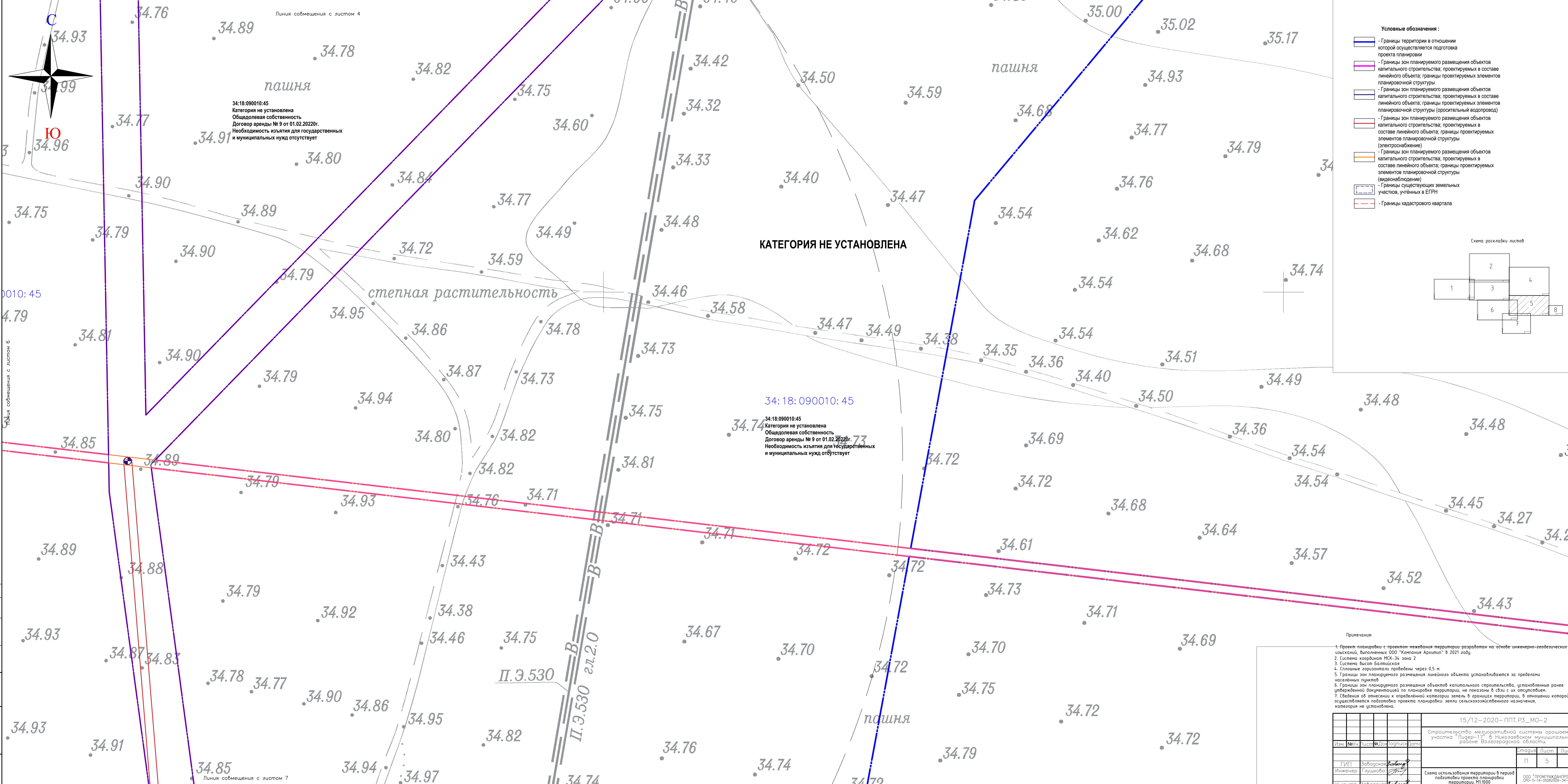
Примечания:

- Проект планировки с проектом нежевики территории разработан на основе инженерно-геодезических изысканий, выполненных ООО "Компания Архитект" в 2021 году.
- Система координат МСК-35, зона 2.
- Система высот Волжская.
- Естественный горизонтальный пробег не менее 8,5 м.
- Границы зон планируемого размещения линейного объекта устанавливаются за пределами соседних прикюбов.
- Границы зон планируемого размещения объектов капитального строительства, установленные ранее утвержденной документацией по планировке территории, не показаны в связи с их отсутствием.
- Сведения об отнесении и определенной категории земель в границах территории, в отношении которой осуществляется подготовка проекта планировки, земли сельскохозяйственного назначения, категория не установлена.

15/12-2020-ПП.РЗ_МО-2		
Строительство мелиоративной системы орошаемого участка "Лидер-1" в Николаевском муниципальном районе Волгоградской области.		
Исполнитель	Лидер-1	
Генеральный проектировщик	Лидер-1	
Инженер	Лидер-1	
Н.контр.	Лидер-1	
Этап	Лист	Листов
П	4	8
Схема использования территории в период подготовки проекта планировки территории М1000		
ООО "ПРОЕКТРАНПРОЕКТ" ОГРН-14-80082009-34-019		

Линия соприкосновения с листом 2

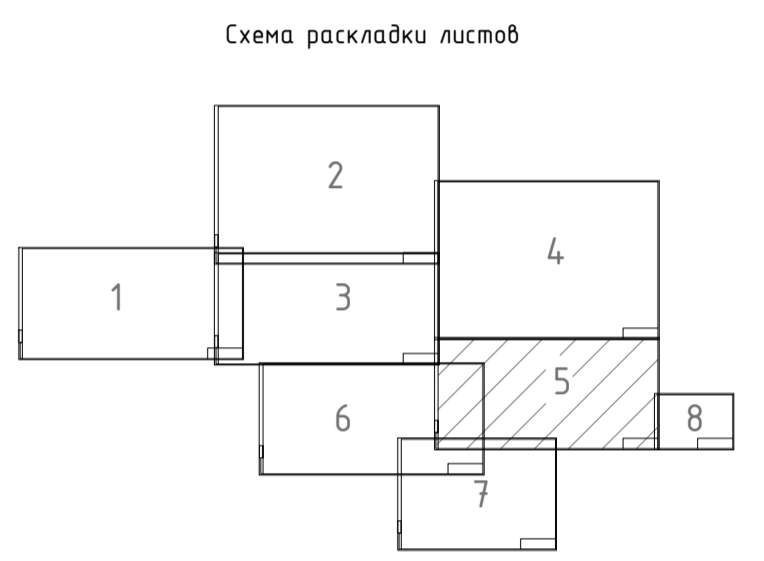
Линия соприкосновения с листом 5



34:18:090010:45
 Категория не установлена
 Общедолевая собственность
 Договор аренды № 9 от 01.02.2022г.
 Необходимость изъятия для государственных
 и муниципальных нужд отсутствует

34:18:090010:45
 Категория не установлена
 Общедолевая собственность
 Договор аренды № 9 от 01.02.2022г.
 Необходимость изъятия для государственных
 и муниципальных нужд отсутствует

- Условные обозначения:
- Границы территории в отношении которой осуществляется подготовка проекта планировки
 - Границы зон планируемого размещения объектов капитального строительства, проектируемых в составе линейного объекта; границы проектируемых элементов планировочной структуры
 - Границы зон планируемого размещения объектов капитального строительства, проектируемых в составе линейного объекта; границы проектируемых элементов планировочной структуры (оросительный водопровод)
 - Границы зон планируемого размещения объектов капитального строительства, проектируемых в составе линейного объекта; границы проектируемых элементов планировочной структуры (электроснабжение)
 - Границы зон планируемого размещения объектов капитального строительства, проектируемых в составе линейного объекта; границы проектируемых элементов планировочной структуры (видеонаблюдение)
 - Границы существующих земельных участков, учтенных в ЕГРН
 - Границы кадастрового квартала



- Примечания:
1. Проект планировки с проектом межевания территории разработан на основе инженерно-геодезических изысканий, выполненных ООО "Компания Архипил" в 2021 году.
 2. Система координат МСК-34 зона 2
 3. Система высот Балтийская
 4. Сплошные горизонталы проведены через 0,5 м.
 5. Границы зон планируемого размещения линейного объекта устанавливаются за пределами населенных пунктов
 6. Границы зон планируемого размещения объектов капитального строительства, установленные ранее утвержденной документацией по планировке территории, не показаны в связи с их отсутствием.
 7. Сведения об отнесении к определенной категории земель в границах территории, в отношении которой осуществляется подготовка проекта планировки земли сельскохозяйственного назначения, категория не установлена.

		15/12-2020-ППТ.РЗ_МО-2	
		Строительство мелиоративной системы орошаемого участка "Лидер-17" в Николаевском муниципальном районе Волгоградской области.	
Изм.	№Ич.	Лист	Листов
		5	8
Гип	Заводская	Инженер	П. контр.
	Глушкова		
Схема использования территории в период подготовки проекта планировки территории. М:1000		ООО "ПРОМГРАДАНТРОЕКТ" ОГРН-10-34-0000000-34-000	

0010:45


Линия совмещения с листом 6

Линия совмещения с листом 7

Линия совмещения с листом 8

П.Э.530
 П.Э.530 эл.2.0

34.92
Линия со смещением с листом 3



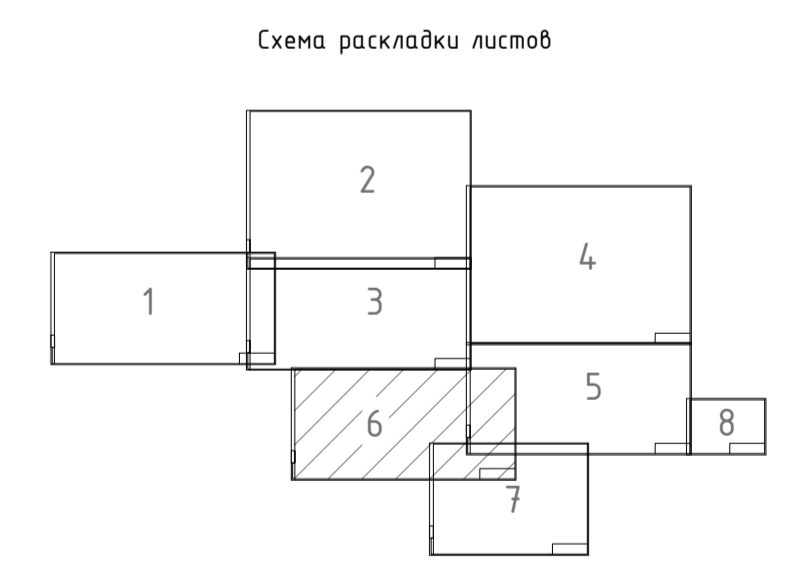
34:18:090010:45
34:18:090010:45
Категория не установлена
Общедолевая собственность
Договор аренды № 9 от 01.02.2022г.
Необходимость изъятия для государственных
и муниципальных нужд отсутствует

34:18:090010:45
34:18:090010:45
Категория не установлена
Общедолевая собственность
Договор аренды № 9 от 01.02.2022г.
Необходимость изъятия для государственных
и муниципальных нужд отсутствует

КАТЕГОРИЯ НЕ УСТАНОВЛЕНА

КАТЕГОРИЯ НЕ УСТАНОВЛЕНА

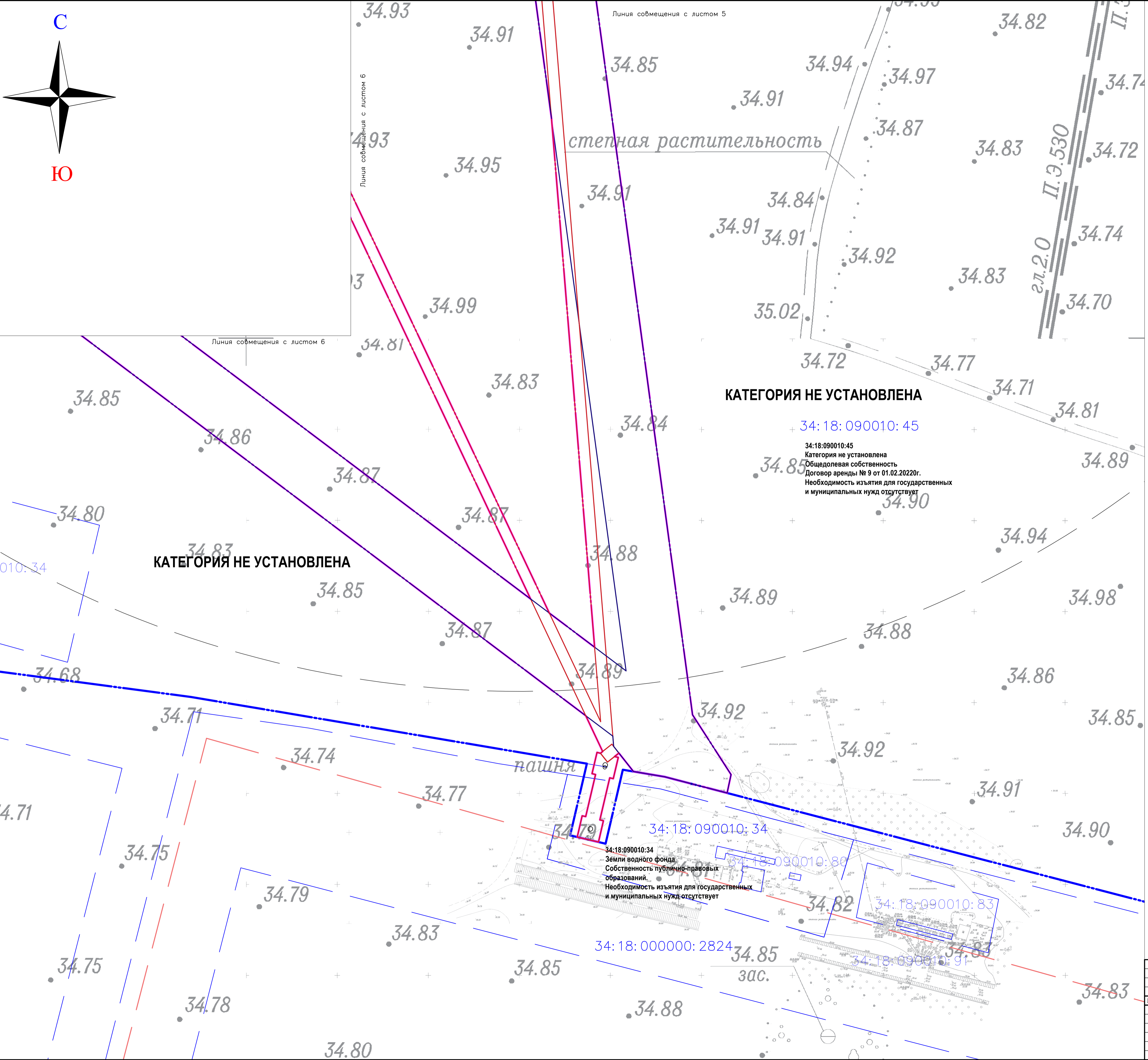

- Условные обозначения:
- Границы территории в отношении которой осуществляется подготовка проекта планировки
 - Границы зон планируемого размещения объектов капитального строительства; проектируемых в составе линейного объекта; границы проектируемых элементов планировочной структуры
 - Границы зон планируемого размещения объектов капитального строительства; проектируемых в составе планировочной структуры (оросительный водопровод)
 - Границы зон планируемого размещения объектов капитального строительства; проектируемых в составе линейного объекта; границы проектируемых элементов планировочной структуры (электрообеспечение)
 - Границы зон планируемого размещения объектов капитального строительства; проектируемых в составе линейного объекта; границы проектируемых элементов планировочной структуры (видеонаблюдение)
 - Границы существующих земельных участков, учтённых в ЕГРН
 - Границы кадастрового квартала



- Примечания:
1. Проект планировки с проектом межевания территории разработан на основе инженерно-геодезических изысканий, выполненных ООО "Компания Архипит" в 2021 году.
 2. Система координат МСК-34 зона 2
 3. Система высот Балтийская
 4. Сплошные горизонталы проведены через 0,5 м.
 5. Границы зон планируемого размещения линейного объекта устанавливаются за пределами населённых пунктов.
 6. Границы зон планируемого размещения объектов капитального строительства, установленные ранее утверждённой документацией по планировке территории, не показаны в связи с их отсутствием.
 7. Сведения об отнесении к определённой категории земель, в границах территории, в отношении которой осуществляется подготовка проекта планировки: земли сельскохозяйственного назначения, категория не установлена.

		15/12-2020-ППТ.РЗ_МО-2	
		Строительство мелкороливной системы орошаемого участка "Лидер-17" в Николаевском муниципальном районе Волгоградской области.	
Изм.	№Изм.	Лист	Листов
		П	6
ГИП	Заводская	Инженер	Труженица
П. контр.	Заводская		
		Схема использования территории в период подготовки проекта планировки территории. М:1000	
		ООО "ПРОМГРАЖДАНПРОЕКТ" ОГРН-11-03-00000-34-000	

формат



КАТЕГОРИЯ НЕ УСТАНОВЛЕНА

34:18:090010:45

34:18:090010:45
 Категория не установлена
 Общедолевая собственность
 Договор аренды № 9 от 01.02.2022г.
 Необходимость изъятия для государственных
 и муниципальных нужд отсутствует

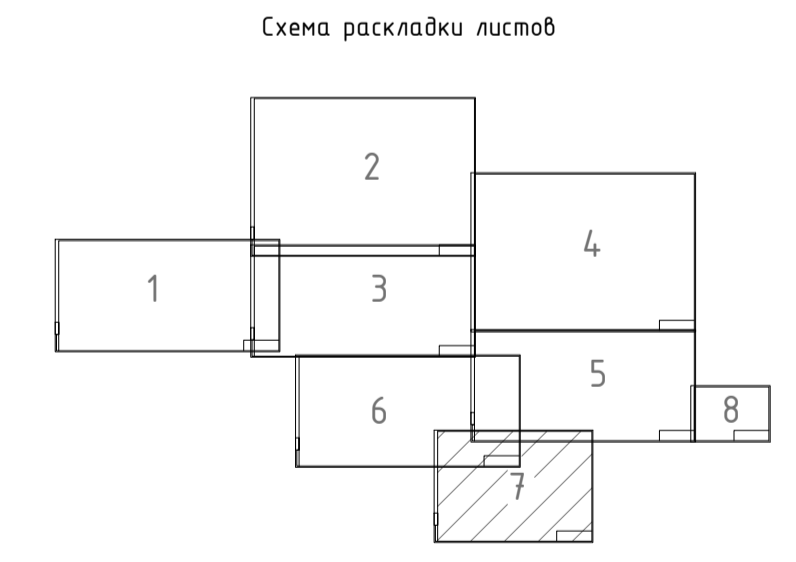
КАТЕГОРИЯ НЕ УСТАНОВЛЕНА

34:18:090010:34

34:18:090010:34
 Земли водного фонда
 Собственность публично-правовых
 образований.
 Необходимость изъятия для государственных
 и муниципальных нужд отсутствует


34:18:000000:2824

- Условные обозначения :**
- Границы территории в отношении которой осуществляется подготовка проекта планировки
 - Границы зон планируемого размещения объектов капитального строительства; проектируемых в составе линейного объекта; границы проектируемых элементов планировочной структуры
 - Границы зон планируемого размещения объектов капитального строительства; проектируемых в составе линейного объекта; границы проектируемых элементов планировочной структуры (оросительный водопровод)
 - Границы зон планируемого размещения объектов капитального строительства; проектируемых в составе линейного объекта; границы проектируемых элементов планировочной структуры (электроснабжение)
 - Границы зон планируемого размещения объектов капитального строительства; проектируемых в составе линейного объекта; границы проектируемых элементов планировочной структуры (видеонаблюдение)
 - Границы существующих земельных участков, учтенных в ЕГРН
 - Границы кадастрового квартала



- Примечания:**
1. Проект планировки с проектом межевания территории разработан на основе инженерно-геодезических изысканий, выполненных ООО "Компания Архипил" в 2021 году.
 2. Система координат МСК-34 зона 2
 3. Система высот Балтийская
 4. Сплошные горизонталы проведены через 0,5 м.
 5. Границы зон планируемого размещения линейного объекта устанавливаются за пределами населенных пунктов
 6. Границы зон планируемого размещения объектов капитального строительства, установленные ранее утвержденной документацией по планировке территории, не показаны в связи с их отсутствием.
 7. Сведения об отнесении к определенной категории земель в границах территории, в отношении которой осуществляется подготовка проекта планировки; земли сельскохозяйственного назначения, категория не установлена.

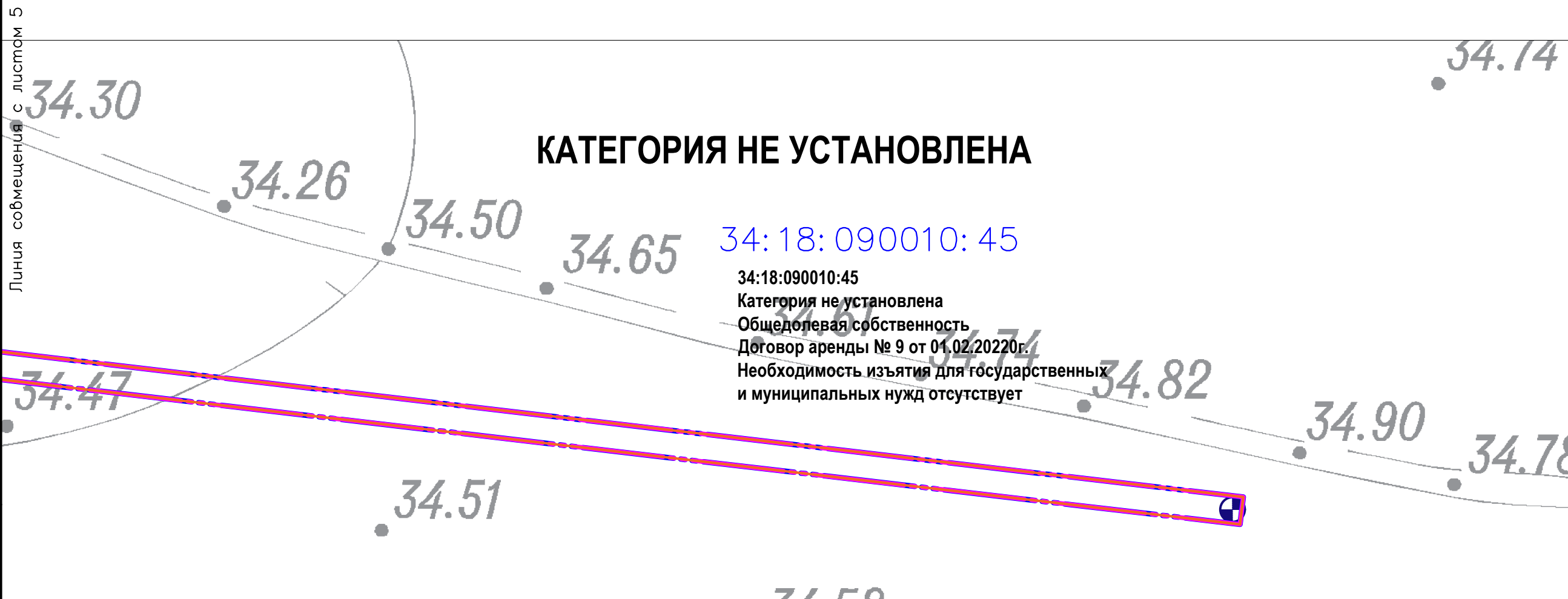
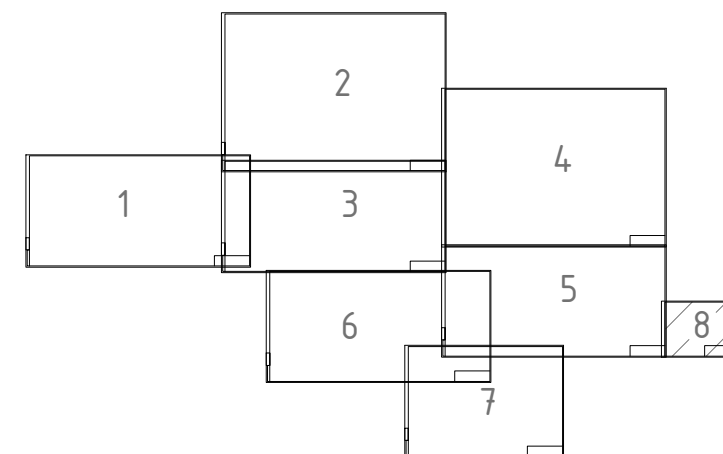
					15/12-2020-ППТ.РЗ_МО-2		
					Строительство медиаторативной системы орошаемого участка "Лидер-17" в Николаевском муниципальном районе Волгоградской области.		
Изм.	№уч.	Лист	№Документа	Дата			
					Страница	Лист	Листов
					П	7	8
ГИП	Заваская	Заваская					
Инженер	Глушкова	Глушкова					
Н. контр.	Заваская	Заваская					
					Схема использования территории в период подготовки проекта планировки территории. М:1000		
					ООО "ПРОМГРАЖДПРОЕКТ" СРО-П-14-05082009-34-0019		
формат:							



Условные обозначения :

- Границы территории в отношении которой осуществляется подготовка проекта планировки
- Границы зон планируемого размещения объектов капитального строительства; проектируемых в составе линейного объекта; границы проектируемых элементов планировочной структуры
- Границы зон планируемого размещения объектов капитального строительства; проектируемых в составе линейного объекта; границы проектируемых элементов планировочной структуры (оросительный водопровод)
- Границы зон планируемого размещения объектов капитального строительства; проектируемых в составе линейного объекта; границы проектируемых элементов планировочной структуры (электроснабжение)
- Границы зон планируемого размещения объектов капитального строительства; проектируемых в составе линейного объекта; границы проектируемых элементов планировочной структуры (видеонаблюдение)
- Границы существующих земельных участков, учтённых в ЕГРН
- Границы кадастрового квартала

Схема раскладки листов



Примечания:

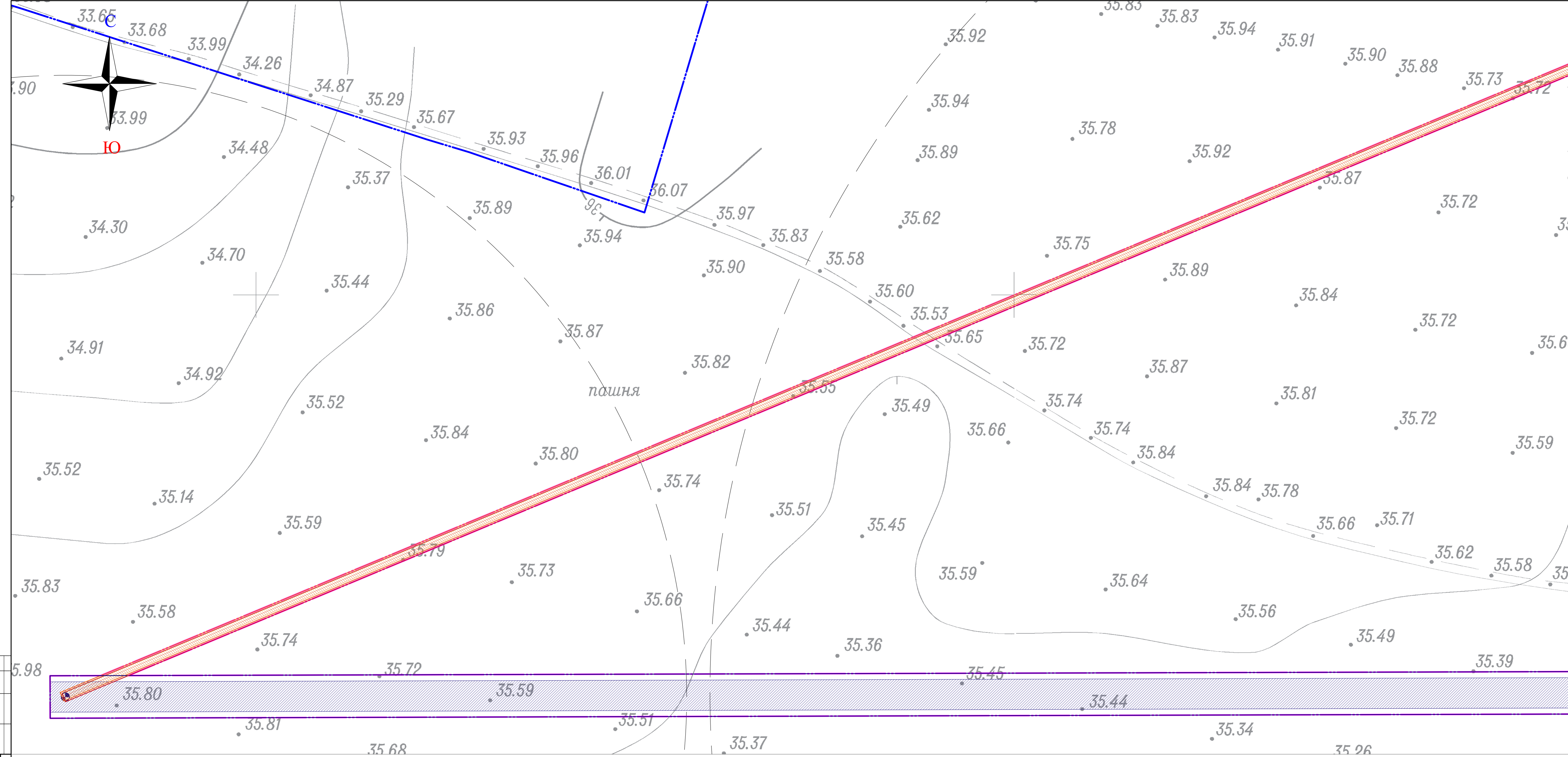
1. Проект планировки с проектом межевания территории разработан на основе инженерно-геодезических изысканий, выполненных ООО "Компания Архитип" в 2021 году.
2. Система координат МСК-34 зона 2
3. Система высот Балтийская
4. Сплошные горизонталы проведены через 0,5 м.
5. Границы зон планируемого размещения линейного объекта устанавливаются за пределами населённых пунктов
6. Границы зон планируемого размещения объектов капитального строительства, установленные ранее утвержденной документацией по планировке территории, не показаны в связи с их отсутствием.
7. Сведения об отнесении к определённой категории земель в границах территории, в отношении которой осуществляется подготовка проекта планировки: земли сельскохозяйственного назначения, категория не установлена.

61

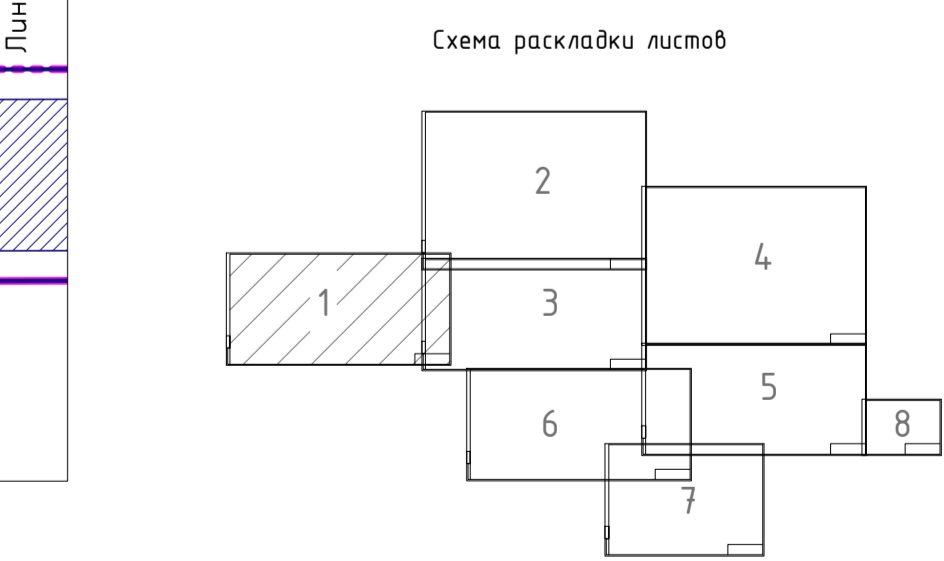
Согласовано

Взам. Инв. №	
Подпись и дата	
Инв. № Подпись	

15/12-2020- ППТ.РЗ_МО-2						
Строительство мелиоративной системы орошаемого участка "Лидер-17" в Николаевском муниципальном районе Волгоградской области.						
Изм.	№Уч.	Лист	№Док	Подпись	Дата	
ГИП	Завадская	<i>Zavadskaya</i>				
Инженер	Глушкова	<i>Glushkova</i>				
Н. контр.	Завадская	<i>Zavadskaya</i>				
Схема использования территории в период подготовки проекта планировки территории. М1:1000				Стадия	Лист	Листов
				П	8	8
				ООО "ПРОМГРАЖДАНПРОЕКТ" СРО-П-14-05082009-34-0019		



- Условные обозначения:**
- Границы территории в отношении которой осуществляется подготовка проекта планировки
 - Границы зон планируемого размещения объектов капитального строительства; проектируемых в составе линейного объекта; границы проектируемых элементов планировочной структуры
 - Границы зон планируемого размещения объектов капитального строительства; проектируемых в составе линейного объекта; границы проектируемых элементов планировочной структуры (оросительный водопровод)
 - Границы зон планируемого размещения объектов капитального строительства; проектируемых в составе линейного объекта; границы проектируемых элементов планировочной структуры (электроснабжение)
 - Границы зон планируемого размещения объектов капитального строительства; проектируемых в составе линейного объекта; границы проектируемых элементов планировочной структуры (видеонаблюдение)
 - Охранные зоны объектов электросетевого хозяйства (согласно ЕТРН)
 - Граница зон с особыми условиями использования территории, подлежащие установлению в связи с размещением линейного объекта (охранные зоны проектируемых инженерных сетей - оросительный водопровод)
 - Граница зон с особыми условиями использования территории, подлежащие установлению в связи с размещением линейного объекта (охранные зоны проектируемых инженерных сетей - электрокабель)
 - Граница зон с особыми условиями использования территории, подлежащие установлению в связи с размещением линейного объекта (охранные зоны проектируемых инженерных сетей - трансформаторная подстанция)
 - Граница зон с особыми условиями использования территории, подлежащие установлению в связи с размещением линейного объекта (охранные зоны проектируемых инженерных сетей - воздушная линия электроснабжения ВЛ-10 кВ)
 - Граница зон с особыми условиями использования территории, подлежащие установлению в связи с размещением линейного объекта (охранные зоны проектируемых инженерных сетей - кабель связи)

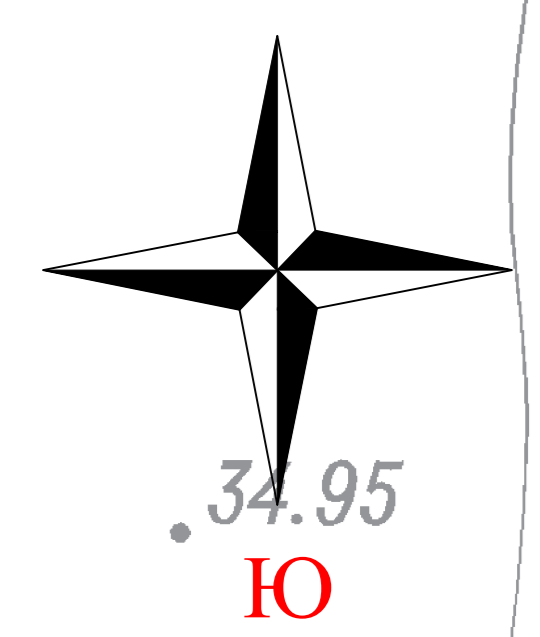


Примечания:

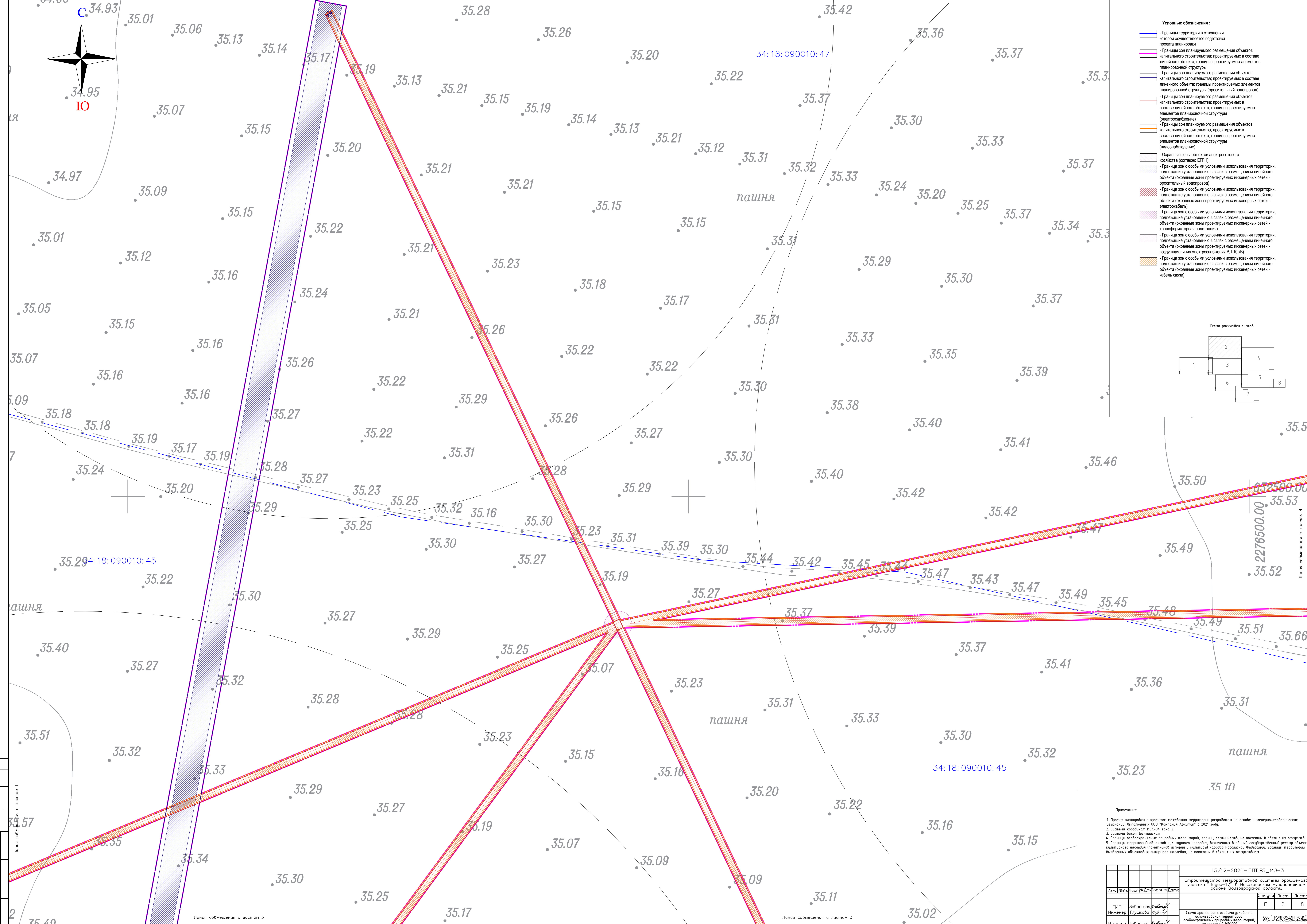
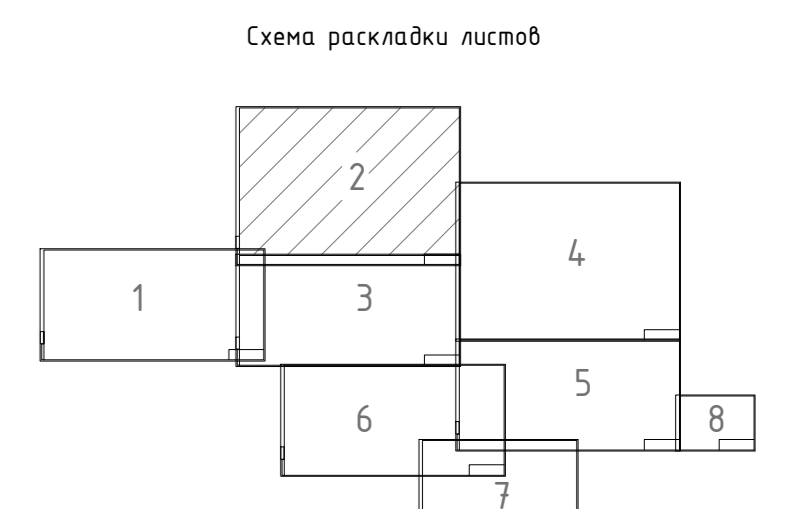
1. Проект планировки с проектом межевания территории разработан на основе инженерно-геодезических изысканий, выполненных ООО "Компания Архитип" в 2021 году.
2. Система координат МСК-34 зона 2
3. Система высот Балтийская
4. Границы особо охраняемых природных территорий, границ лестничеств, не показаны в связи с их отсутствием.
5. Границы территории объектов культурного наследия, включенных в единый государственный реестр объектов культурного наследия (памятников истории и культуры) народов Российской Федерации, границы территорий выявленных объектов культурного наследия, не показаны в связи с их отсутствием.

					15/12-2020-ППТ.РЗ_МО-3			
					Строительство мелкорошневой системы орошаемого участка "Лидер-17" в Николаевском муниципальном районе Волгоградской области.			
Изм.	№ИЗМ.	Лист	№Листа	Подпись	Дата	Этап	Лист	Листов
						П	1	8
Инженер	Заводская	Глушкова				Схема границ зон с особыми условиями использования территории, особо охраняемых природных территорий, лестничеств. М1:1000		
Н. контр.	Заводская					ООО "ПРОГРАММАН ПРОЕКТ" ОГРН-11-0806069-34-3016		

Оформлено
Получено и дата
Взам. №К/№



- Условные обозначения:
- Границы территории в отношении которой осуществляется подготовка проекта планировки
 - Границы зон планируемого размещения объектов капитального строительства, проектируемых в составе линейного объекта, границы проектируемых элементов планировочной структуры
 - Границы зон планируемого размещения объектов капитального строительства, проектируемых в составе линейного объекта, границы проектируемых элементов планировочной структуры (проспективный водопровод)
 - Границы зон планируемого размещения объектов капитального строительства, проектируемых в составе линейного объекта, границы проектируемых элементов планировочной структуры (электрооблавление)
 - Границы зон планируемого размещения объектов капитального строительства, проектируемых в составе линейного объекта, границы проектируемых элементов планировочной структуры (видеооблавление)
 - Охранная зона объектов электросетевого хозяйства (согласно ЕТРН)
 - Граница зон с особыми условиями использования территории, подлажечие установлено в связи с размещением линейного объекта (охранная зона проектируемых инженерных сетей - оросительный водопровод)
 - Граница зон с особыми условиями использования территории, подлажечие установлено в связи с размещением линейного объекта (охранная зона проектируемых инженерных сетей - электрооблавление)
 - Граница зон с особыми условиями использования территории, подлажечие установлено в связи с размещением линейного объекта (охранная зона проектируемых инженерных сетей - трансформаторная подстанция)
 - Граница зон с особыми условиями использования территории, подлажечие установлено в связи с размещением линейного объекта (охранная зона проектируемых инженерных сетей - воздушная линия электрооблавления ВЛ-10 кВ)
 - Граница зон с особыми условиями использования территории, подлажечие установлено в связи с размещением линейного объекта (охранная зона проектируемых инженерных сетей - кабель связи)



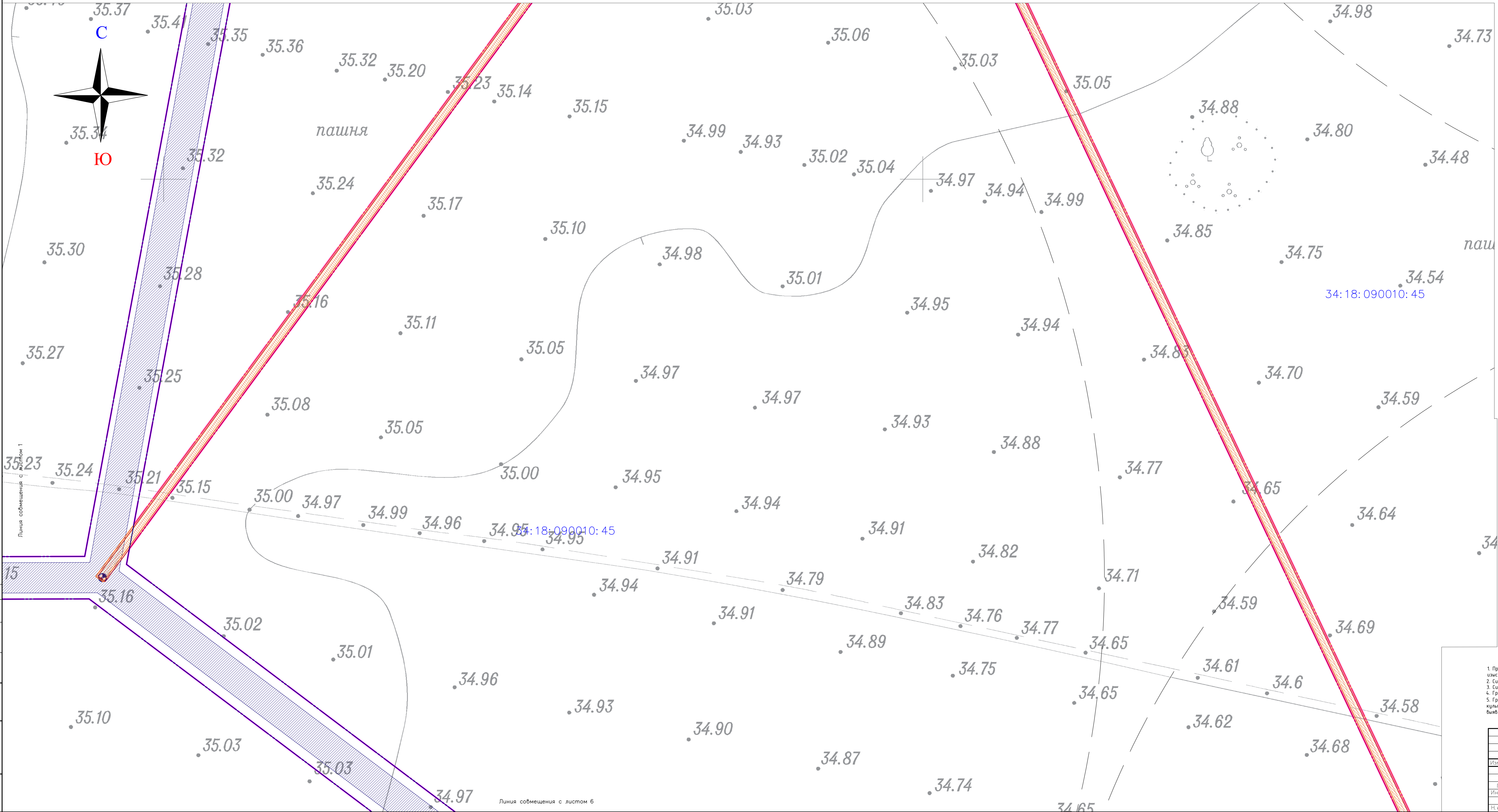

Линия со смещением с листом 1
Линия со смещением с листом 3

Примечания:
1. Проект планировки с проектом межевания территории разработан на основе инженерно-геодезических изысканий, выполненных ООО "Компания Архитект" в 2021 году.
2. Система координат МСК-34 зона 2
3. Система высот Балтийская
4. Границы особоохраняемых природных территорий, гранич лесных участков, не показаны в связи с их отсутствием.
5. Границы территорий объектов культурного наследия, включенных в единый государственный реестр объектов культурного наследия (памятников истории и культуры) народов Российской Федерации, границы территорий выявленных объектов культурного наследия, не показаны в связи с их отсутствием.

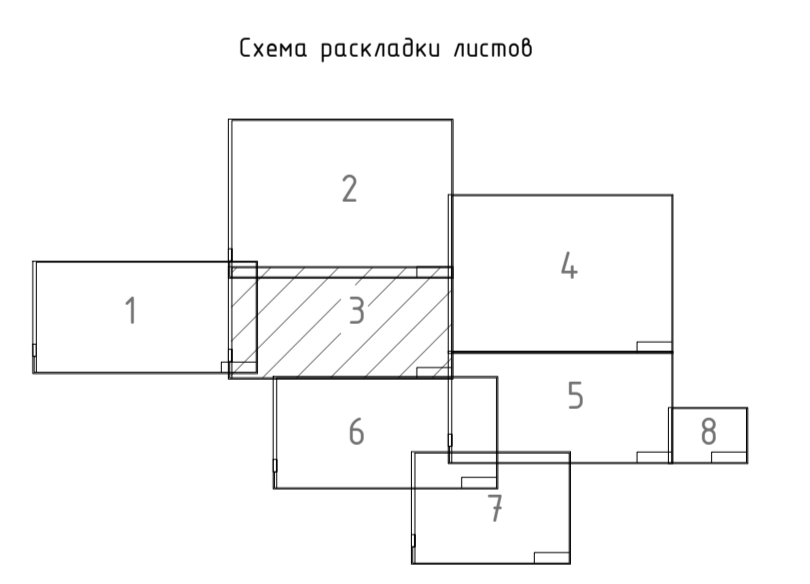
15/12-2020-П.ПТ.РЗ_МО-3							
Строительство мелиоративной системы орошения участка "Лидер-17" в Николаевском муниципальном районе Волгоградской области.							
Изм.	Лист	Доп.	Лист	Дата	Этап	Лист	Листов
ГИП	Заварская	С	1		П	2	8
Инженер	Глушкова	С	1		Схема границ зон с особыми условиями использования территории, особоохраняемых природных территорий, лесных участков, №1000		
Н.контр.	Заварская	С	1		ООО "ПРОМГРАНПРОЕКТ" ОПС-П-14-00082009-34-0019		

Линия соещения с листом 2

Линия соещения с листом 2



- Условные обозначения:**
- Границы территории в отношении которой осуществляется подготовка проекта планировки
 - Границы зон планируемого размещения объектов капитального строительства, проектируемых в составе линейного объекта; границы проектируемых элементов планировочной структуры
 - Границы зон планируемого размещения объектов капитального строительства, проектируемых в составе линейного объекта; границы проектируемых элементов планировочной структуры (оросительный водопровод)
 - Границы зон планируемого размещения объектов капитального строительства, проектируемых в составе линейного объекта; границы проектируемых элементов планировочной структуры (электроснабжение)
 - Границы зон планируемого размещения объектов капитального строительства, проектируемых в составе линейного объекта; границы проектируемых элементов планировочной структуры (видеонаблюдение)
 - Охранные зоны объектов электросетевого хозяйства (согласно ЕТРН)
 - Граница зон с особыми условиями использования территории, подлежащие установлению в связи с размещением линейного объекта (охранные зоны проектируемых инженерных сетей - оросительный водопровод)
 - Граница зон с особыми условиями использования территории, подлежащие установлению в связи с размещением линейного объекта (охранные зоны проектируемых инженерных сетей - электрокабель)
 - Граница зон с особыми условиями использования территории, подлежащие установлению в связи с размещением линейного объекта (охранные зоны проектируемых инженерных сетей - трансформаторная подстанция)
 - Граница зон с особыми условиями использования территории, подлежащие установлению в связи с размещением линейного объекта (охранные зоны проектируемых инженерных сетей - воздушная линия электроснабжения ВЛ-10 кВ)
 - Граница зон с особыми условиями использования территории, подлежащие установлению в связи с размещением линейного объекта (охранные зоны проектируемых инженерных сетей - кабель связи)



Примечания:

1. Проект планировки с проектом межевания территории разработан на основе инженерно-геодезических изысканий, выполненных ООО "Компания Архип" в 2021 году.
2. Система координат МСК-34 зона 2
3. Система высот Балтийская
4. Границы особоохраняемых природных территорий, границ лестничеств, не показаны в связи с их отсутствием.
5. Границы территорий объектов культурного наследия, включенных в единый государственный реестр объектов культурного наследия (памятников истории и культуры) народов Российской Федерации, границ территории выявленных объектов культурного наследия, не показаны в связи с их отсутствием.

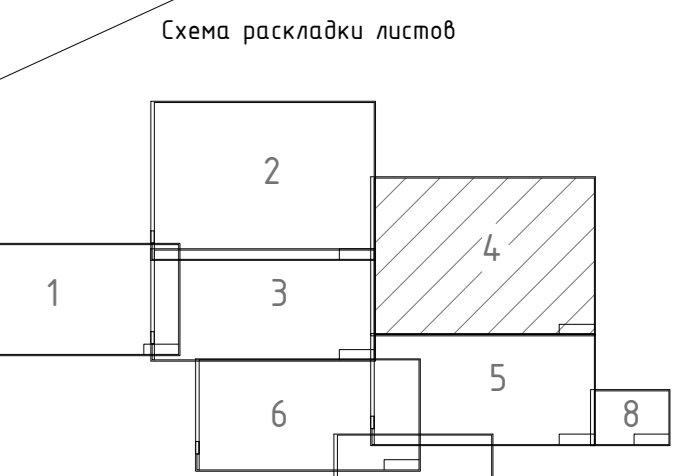
				15/12-2020-ППТ.РЗ_МО-3			
				Строительство мелиоративной системы орошаемого участка "Лугарь-17" в Николаевском муниципальном районе Волгоградской области.			
Изм.	Р. Уч.	Лист	Листов	этажа	Лист	Листов	
					П	3	8
ГИП	Заводская	Глушкова		Схема границ зон с особыми условиями использования территории, особоохраняемых природных территорий, лестничеств. М1:1000			ООО "ПРОМГРАЖДАНПРОЕКТ" СРО-П-И-ОБ-0000000-34-2016
Инженер	Заводская	Глушкова					
П. контр.	Заводская	Глушкова					



34:18:090010:47

34:18:090010:45

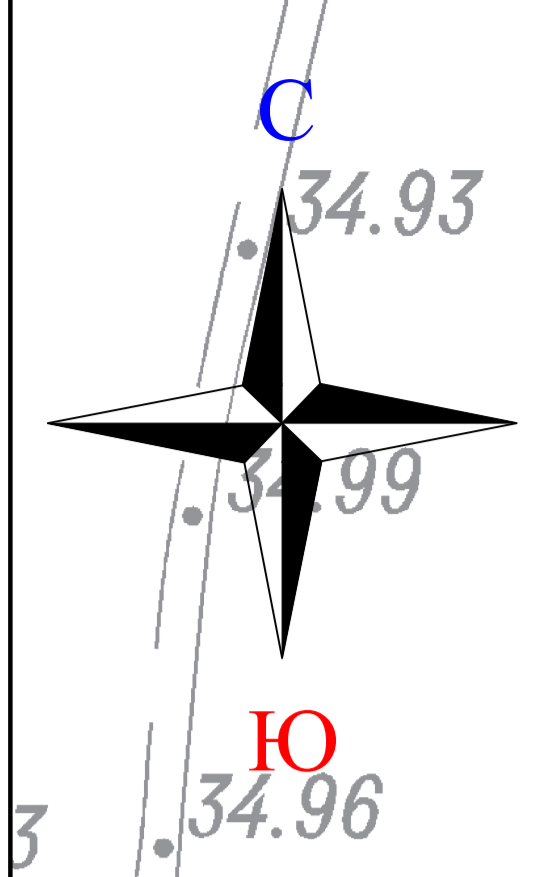
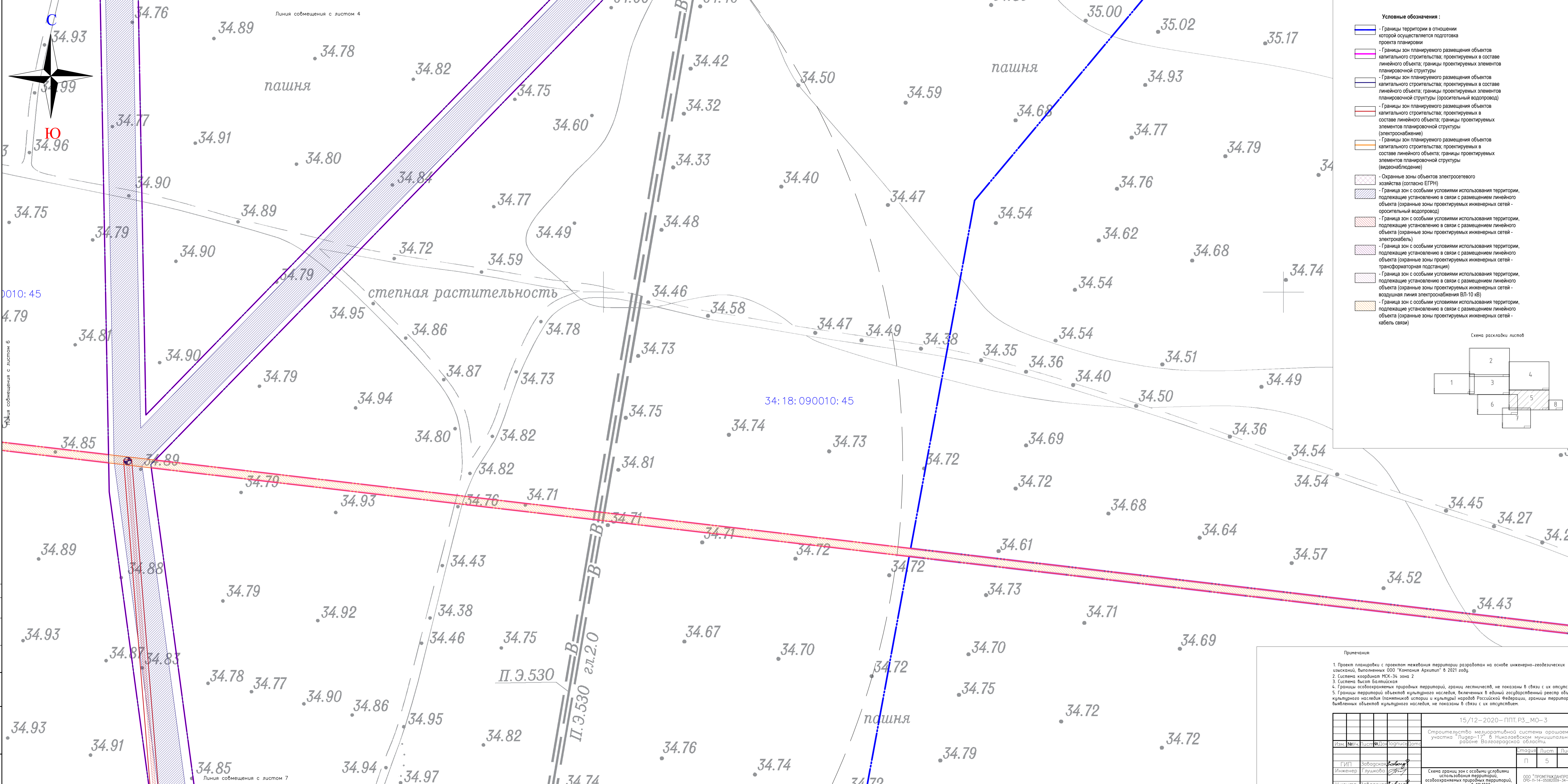
- Основные обозначения:**
- Границы территории в отношении которой осуществляется подготовка проекта планировки
 - Границы зон планируемого размещения объектов капитального строительства, проектируемых в составе линейного объекта, границы проектируемых элементов планировочной структуры
 - Границы зон планируемого размещения объектов капитального строительства, проектируемых в составе линейного объекта, границы проектируемых элементов планировочной структуры (оросительный водопровод)
 - Границы зон планируемого размещения объектов капитального строительства, проектируемых в составе линейного объекта, границы проектируемых элементов планировочной структуры (электроснабжение)
 - Границы зон планируемого размещения объектов капитального строительства, проектируемых в составе линейного объекта, границы проектируемых элементов планировочной структуры (видеонаблюдение)
 - Охраняемые зоны объектов электросетевого хозяйства (согласно ЕПРН)
 - Граница зон с особыми условиями использования территории, подлежащие установлению в связи с размещением линейного объекта (охраняемые зоны проектируемых инженерных сетей - оросительный водопровод)
 - Граница зон с особыми условиями использования территории, подлежащие установлению в связи с размещением линейного объекта (охраняемые зоны проектируемых инженерных сетей - электроснабжение)
 - Граница зон с особыми условиями использования территории, подлежащие установлению в связи с размещением линейного объекта (охраняемые зоны проектируемых инженерных сетей - трансформаторная подстанция)
 - Граница зон с особыми условиями использования территории, подлежащие установлению в связи с размещением линейного объекта (охраняемые зоны проектируемых инженерных сетей - воздушная линия электроснабжения ВЛ-10 кВ)
 - Граница зон с особыми условиями использования территории, подлежащие установлению в связи с размещением линейного объекта (охраняемые зоны проектируемых инженерных сетей - кабель связи)



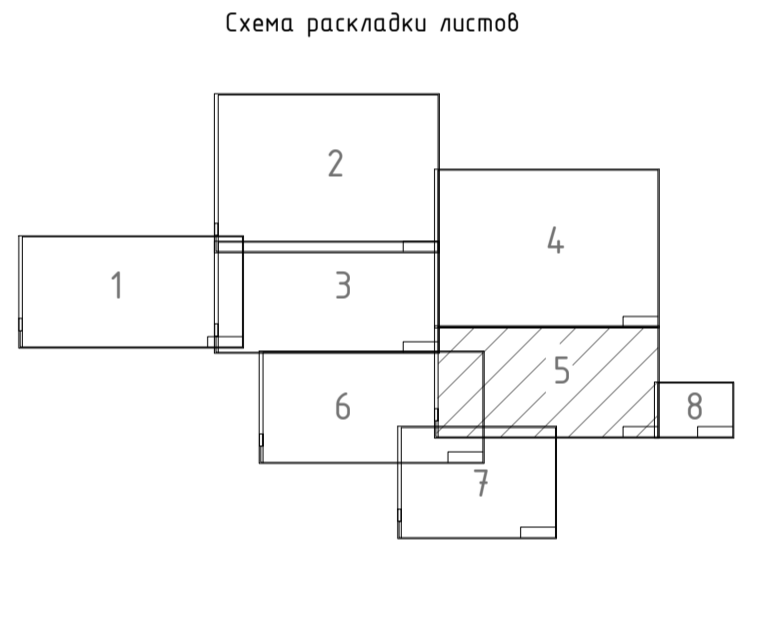
Примечания:

1. Проект планировки с проектом межевания территории разработан на основе инженерно-геодезических данных, выполненных ООО "Комплекс Архитект" в 2021 году.
2. Система координат МСК-34 зона 2
3. Система высот Балтийская
4. Границы охранных зон природных территорий, границы лесничеств, не показаны в связи с их отсутствием.
5. Границы территорий объектов культурного наследия, включенных в единый государственный реестр объектов культурного наследия (памятников истории и культуры) народов Российской Федерации, границы территорий выявленных объектов культурного наследия, не показаны в связи с их отсутствием.

		15/12-2020-ПП.РЗ_МО-3	
		Строительство мелиоративной системы орошаемого участка "Лидер-1" в Николаевском муниципальном районе Волгоградской области	
Исполнитель	Лидер-1	Этап	Лист
ГИП	Заварская	П	4
Инженер	Глушкова	Л	8
Н.контр.	Заварская	Схема границ зон с особыми условиями использования территории, осязаемых природных территорий, лесничеств, ИЛ 1000	
		ООО "ПРОМЭКСПРОЕКТ" ИР-14-0000000-34-0019	



- Условные обозначения :**
- Границы территории в отношении которой осуществляется подготовка проекта планировки
 - Границы зон планируемого размещения объектов капитального строительства, проектируемых в составе линейного объекта, границы проектируемых элементов планировочной структуры
 - Границы зон планируемого размещения объектов капитального строительства, проектируемых в составе линейного объекта, границы проектируемых элементов планировочной структуры (оросительный водопровод)
 - Границы зон планируемого размещения объектов капитального строительства, проектируемых в составе линейного объекта, границы проектируемых элементов планировочной структуры (электрообеспечение)
 - Границы зон планируемого размещения объектов капитального строительства, проектируемых в составе линейного объекта, границы проектируемых элементов планировочной структуры (видеонаблюдение)
 - Охранные зоны объектов электросетевого хозяйства (согласно ЕТРН)
 - Граница зон с особыми условиями использования территории, подлежащие установлению в связи с размещением линейного объекта (охранные зоны проектируемых инженерных сетей - оросительный водопровод)
 - Граница зон с особыми условиями использования территории, подлежащие установлению в связи с размещением линейного объекта (охранные зоны проектируемых инженерных сетей - электрокабель)
 - Граница зон с особыми условиями использования территории, подлежащие установлению в связи с размещением линейного объекта (охранные зоны проектируемых инженерных сетей - трансформаторная подстанция)
 - Граница зон с особыми условиями использования территории, подлежащие установлению в связи с размещением линейного объекта (охранные зоны проектируемых инженерных сетей - воздушная линия электрообеспечения ВЛ-10 кВ)
 - Граница зон с особыми условиями использования территории, подлежащие установлению в связи с размещением линейного объекта (охранные зоны проектируемых инженерных сетей - кабель связи)



Примечания:

1. Проект планировки с проектом межевания территории разработан на основе инженерно-геодезических изысканий, выполненных ООО "Компания Архипит" в 2021 году.
2. Система координат МСК-34 зона 2
3. Система высот Балтийская
4. Система высот естественных природных территорий, граница лесничеств, не показаны в связи с их отсутствием.
5. Границы территорий объектов культурного наследия, delineируемых в единый государственный реестр объектов культурного наследия (памятников истории и культуры) народов Российской Федерации, границы территорий выявленных объектов культурного наследия, не показаны в связи с их отсутствием.

		15/12-2020-ППТ.РЗ_МО-3	
		Строительство мелкорошневой системы орошаемого участка "Лугер-17" в Николаевском муниципальном районе Волгоградской области.	
Изм.	№Изм.	Лист	Листов
		П	5
Инженер	Заводская	Лист	Листов
	Глушкова	П	8
П. контр.	Заводская	Схема границ зон с особыми условиями использования территории, особоохраняемых природных территорий, лесничеств, М1:1000	
		ООО "ПРОМГРАЖДАНПРОЕКТ" СРО-ТИ-СВ-000000-24-001	

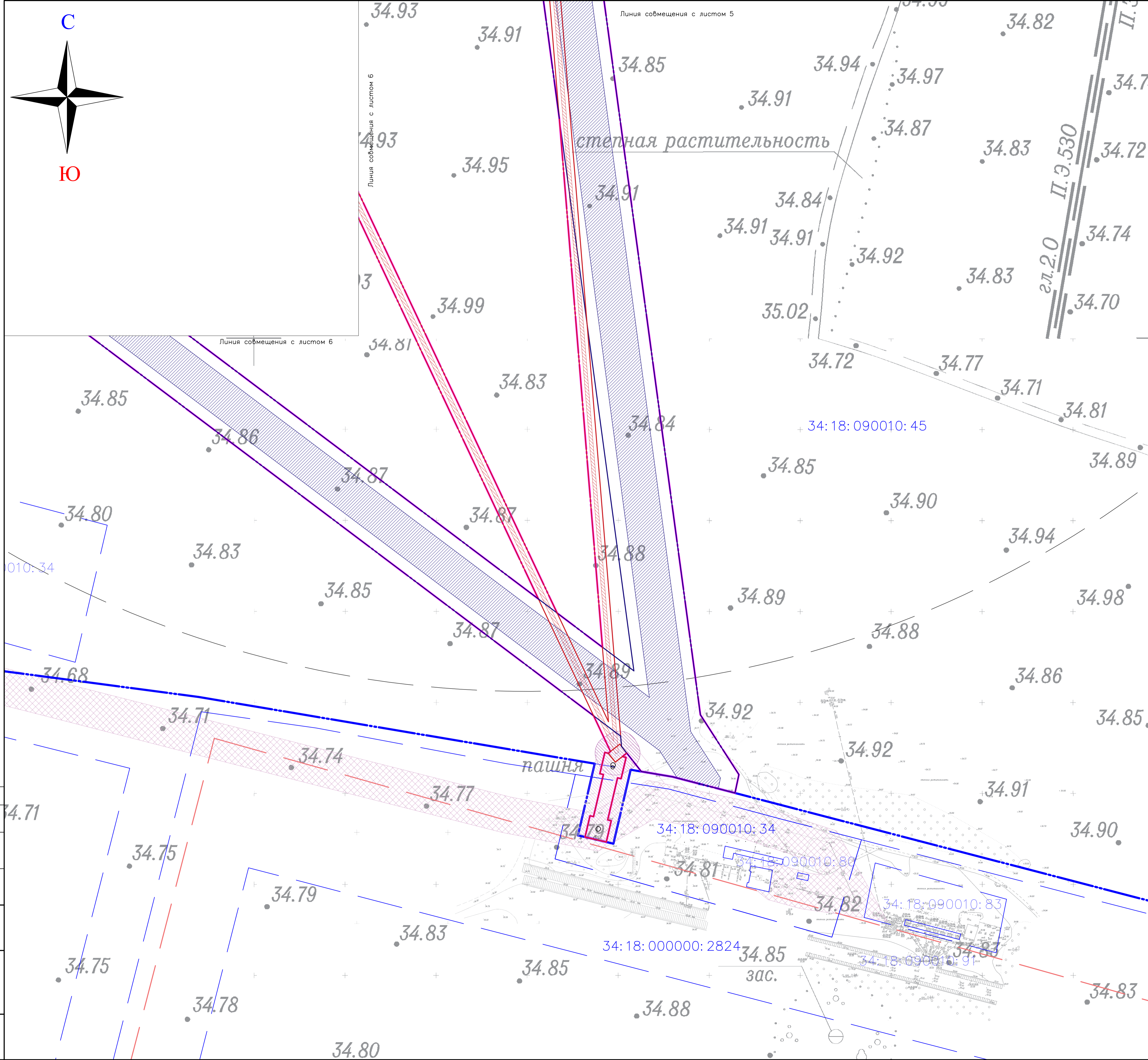

0010:45
4.79

34:18:090010:45

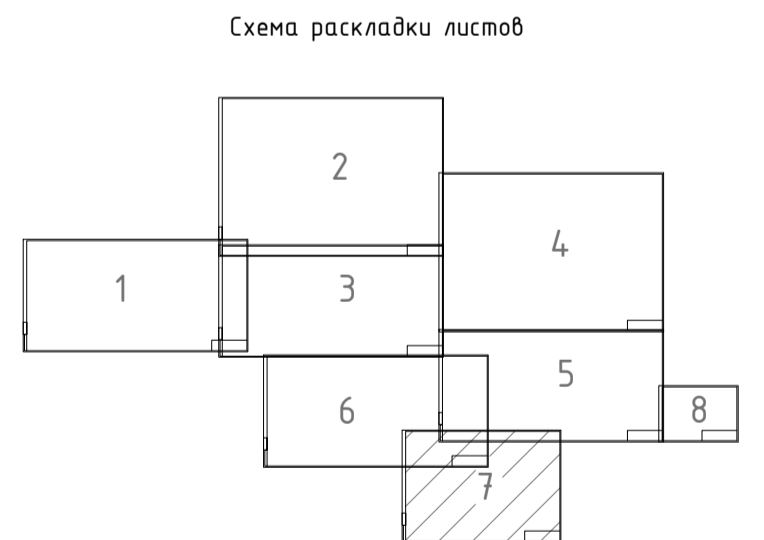
Линия совмещения с листом 7

П.Э.530
П.Э.530 эл.2.0

Линия совмещения с листом 6




- Условные обозначения:**
- Границы территории в отношении которой осуществляется подготовка проекта планировки
 - Границы зон планируемого размещения объектов капитального строительства; проектируемых в составе линейного объекта; границы проектируемых элементов планировочной структуры
 - Границы зон планируемого размещения объектов капитального строительства; проектируемых в составе линейного объекта; границы проектируемых элементов планировочной структуры (оросительный водопровод)
 - Границы зон планируемого размещения объектов капитального строительства; проектируемых в составе линейного объекта; границы проектируемых элементов планировочной структуры (электроснабжение)
 - Границы зон планируемого размещения объектов капитального строительства; проектируемых в составе линейного объекта; границы проектируемых элементов планировочной структуры (видеонаблюдение)
 - Охранные зоны объектов электросетевого хозяйства (согласно ЕГРН)
 - Граница зон с особыми условиями использования территории, подлежащие установлению в связи с размещением линейного объекта (охранные зоны проектируемых инженерных сетей - оросительный водопровод)
 - Граница зон с особыми условиями использования территории, подлежащие установлению в связи с размещением линейного объекта (охранные зоны проектируемых инженерных сетей - электрокабель)
 - Граница зон с особыми условиями использования территории, подлежащие установлению в связи с размещением линейного объекта (охранные зоны проектируемых инженерных сетей - трансформаторная подстанция)
 - Граница зон с особыми условиями использования территории, подлежащие установлению в связи с размещением линейного объекта (охранные зоны проектируемых инженерных сетей - воздушная линия электроснабжения ВЛ-10 кВ)
 - Граница зон с особыми условиями использования территории, подлежащие установлению в связи с размещением линейного объекта (охранные зоны проектируемых инженерных сетей - кабель связи)



- Примечания:**
1. Проект планировки с проектом межевания территории разработан на основе инженерно-геодезических изысканий, выполненных ООО "Компания Архипил" в 2022 году.
 2. Система координат МСК-34 зона 2
 3. Система Высот Балтийская
 4. Границы особоохраняемых природных территорий, границ лестничеств, не показаны в связи с их отсутствием.
 5. Границы территорий объектов культурного наследия, включенных в единый государственный реестр объектов культурного наследия (памятников истории и культуры) народов Российской Федерации, границы территорий выявленных объектов культурного наследия, не показаны в связи с их отсутствием.

		15/12-2020-ППТ.РЗ_МО-3	
		Строительство мелиоративной системы орошаемого участка "Лидер-17" в Николаевском муниципальном районе Волгоградской области.	
Изм.	№Уч.	Лист	№Доп.
ГИП	Завгородняя	Евдокимов	
Инженер	Глушкова	Евдокимов	
Н. контр.	Завгородняя	Евдокимов	
		Статус	Лист
		П	7
		Листов	
		7	
		ООО "ПРОМГРАЖДАНПРОЕКТ" СРО-П-14-05082009-34-0019	
		формат:	



Условные обозначения :

- Границы территории в отношении которой осуществляется подготовка проекта планировки
- Границы зон планируемого размещения объектов капитального строительства; проектируемых в составе линейного объекта; границы проектируемых элементов планировочной структуры
- Границы зон планируемого размещения объектов капитального строительства; проектируемых в составе линейного объекта; границы проектируемых элементов планировочной структуры (оросительный водопровод)
- Границы зон планируемого размещения объектов капитального строительства; проектируемых в составе линейного объекта; границы проектируемых элементов планировочной структуры (электроэнергоснабжение)

- Границы зон планируемого размещения объектов капитального строительства; проектируемых в составе линейного объекта; границы проектируемых элементов планировочной структуры (видеонаблюдение)
- Охранные зоны объектов электросетевого хозяйства (согласно ЕГРН)
- Граница зон с особыми условиями использования территории, подлежащие установлению в связи с размещением линейного объекта (охранные зоны проектируемых инженерных сетей - оросительный водопровод)
- Граница зон с особыми условиями использования территории, подлежащие установлению в связи с размещением линейного объекта (охранные зоны проектируемых инженерных сетей - электрокабель)

- Граница зон с особыми условиями использования территории, подлежащие установлению в связи с размещением линейного объекта (охранные зоны проектируемых инженерных сетей - трансформаторная подстанция)
- Граница зон с особыми условиями использования территории, подлежащие установлению в связи с размещением линейного объекта (охранные зоны проектируемых инженерных сетей - воздушная линия электропередачи ВЛ-10 кВ)
- Граница зон с особыми условиями использования территории, подлежащие установлению в связи с размещением линейного объекта (охранные зоны проектируемых инженерных сетей - кабель связи)

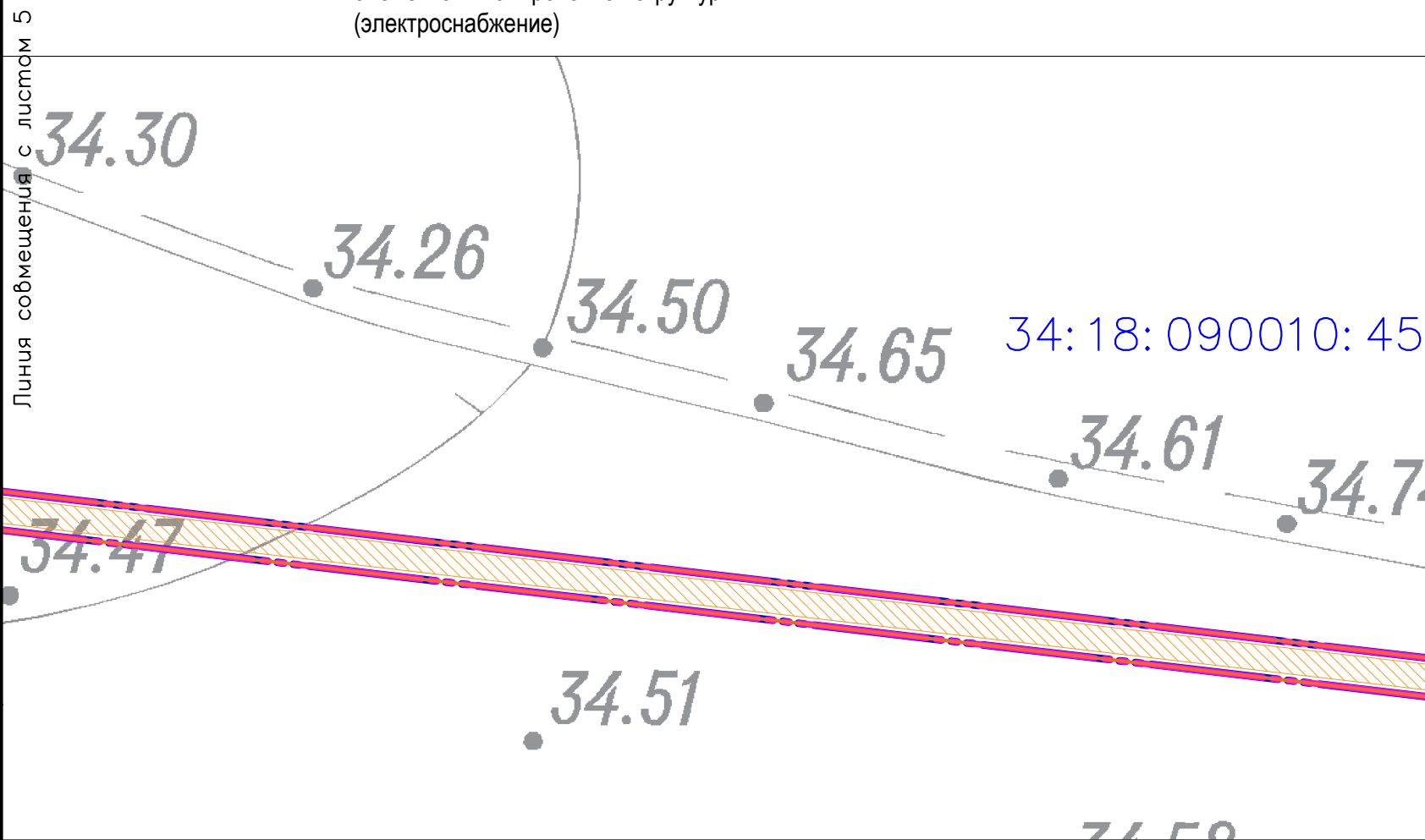
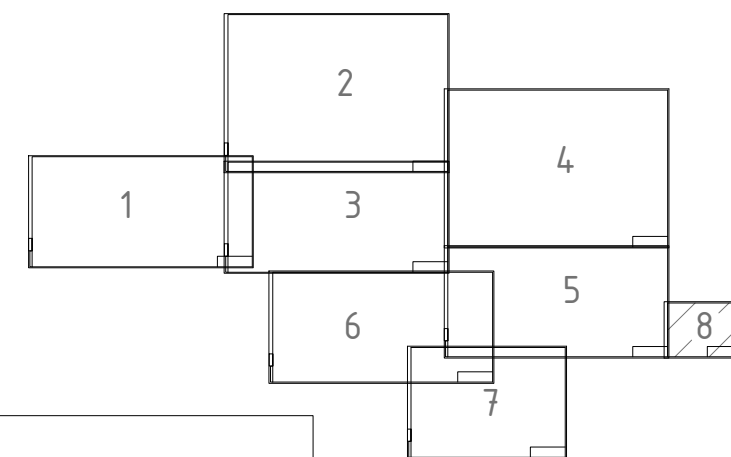


Схема раскладки листов



Примечания:

1. Проект планировки с проектом межевания территории разработан на основе инженерно-геодезических изысканий, выполненных ООО "Компания Архитип" в 2021 году.
2. Система координат МСК-34 зона 2
3. Система высот Балтийская
4. Границы особоохраняемых природных территорий, границ лестничеств, не показаны в связи с их отсутствием.
5. Границы территорий объектов культурного наследия, включенных в единый государственный реестр объектов культурного наследия (памятников истории и культуры) народов Российской Федерации, границы территорий выявленных объектов культурного наследия, не показаны в связи с их отсутствием.

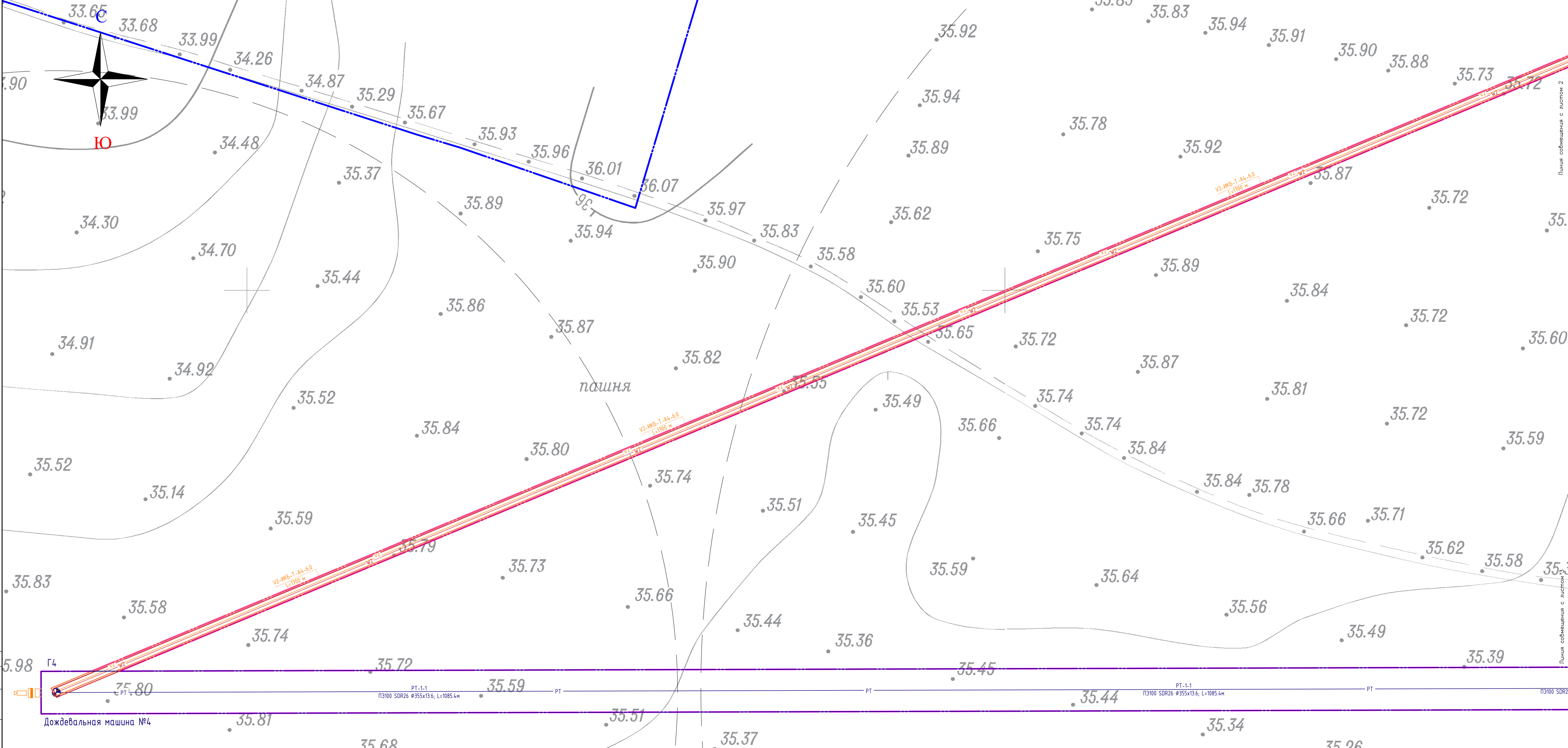
Согласовано

Взам. Инв. №

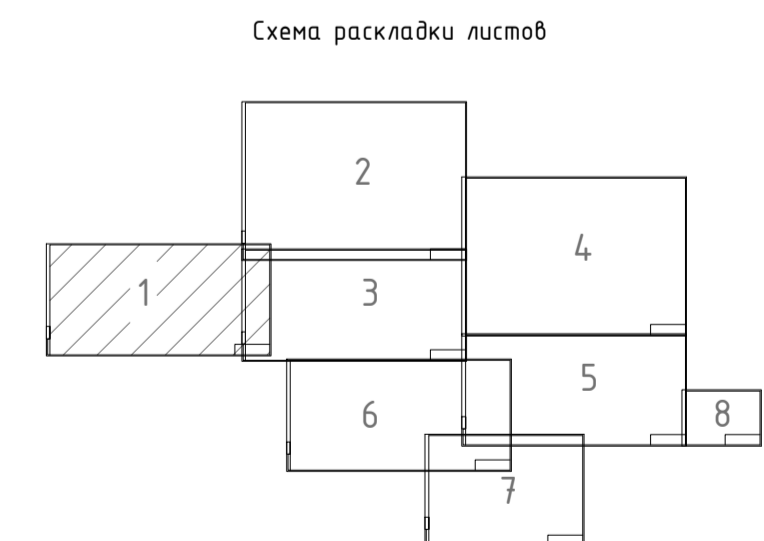
Подпись и дата

Инв. № Подпись

					15/12-2020- ППТ.РЗ_МО-3			
					Строительство мелиоративной системы орошаемого участка "Лидер-17" в Николаевском муниципальном районе Волгоградской области.			
Изм.	№ Уч.	Лист	№ Док.	Подпись	Дата	Стадия	Лист	Листов
						П	8	8
ГИП Завадская <i>Завадская</i>						Схема границ зон с особыми условиями использования территорий, особоохраняемых природных территорий, лестничеств. М1:1000		
Инженер Глушкова <i>Глушкова</i>								
Н. контр. Завадская <i>Завадская</i>								
						ООО "ПРОМГРАЖДАНПРОЕКТ" СРО-П-14-05082009-34-0019		



- Условные обозначения:
- Границы территории в отношении которой осуществляется подготовка проекта планировки
 - Границы зон планируемого размещения объектов капитального строительства, проектируемых в составе линейного объекта, границы проектируемых элементов планировочной структуры
 - Границы зон планируемого размещения объектов капитального строительства, проектируемых в составе линейного объекта, границы проектируемых элементов планировочной структуры (оросительный водопровод)
 - Границы зон планируемого размещения объектов капитального строительства, проектируемых в составе линейного объекта, границы проектируемых элементов планировочной структуры (электроснабжение)
 - Границы зон планируемого размещения объектов капитального строительства, проектируемых в составе линейного объекта, границы проектируемых элементов планировочной структуры (видеонаблюдение)
 - Проектируемый оросительный водопровод
 - Узел подключения дождевальной машины
 - Трубопровод для жидких удобрений
 - Воздушная линия электроснабжения ВЛ-10кВ
 - Кабельная линия электроснабжения ВЛ-10кВ
 - Кабельная линия электроснабжения ВЛ-0,4кВ
 - Кабельная линия видеонаблюдения (8 оптоволокон)
 - Кабельная линия видеонаблюдения (4 оптоволокон)
 - Проектируемое здание, сооружение



Примечания:

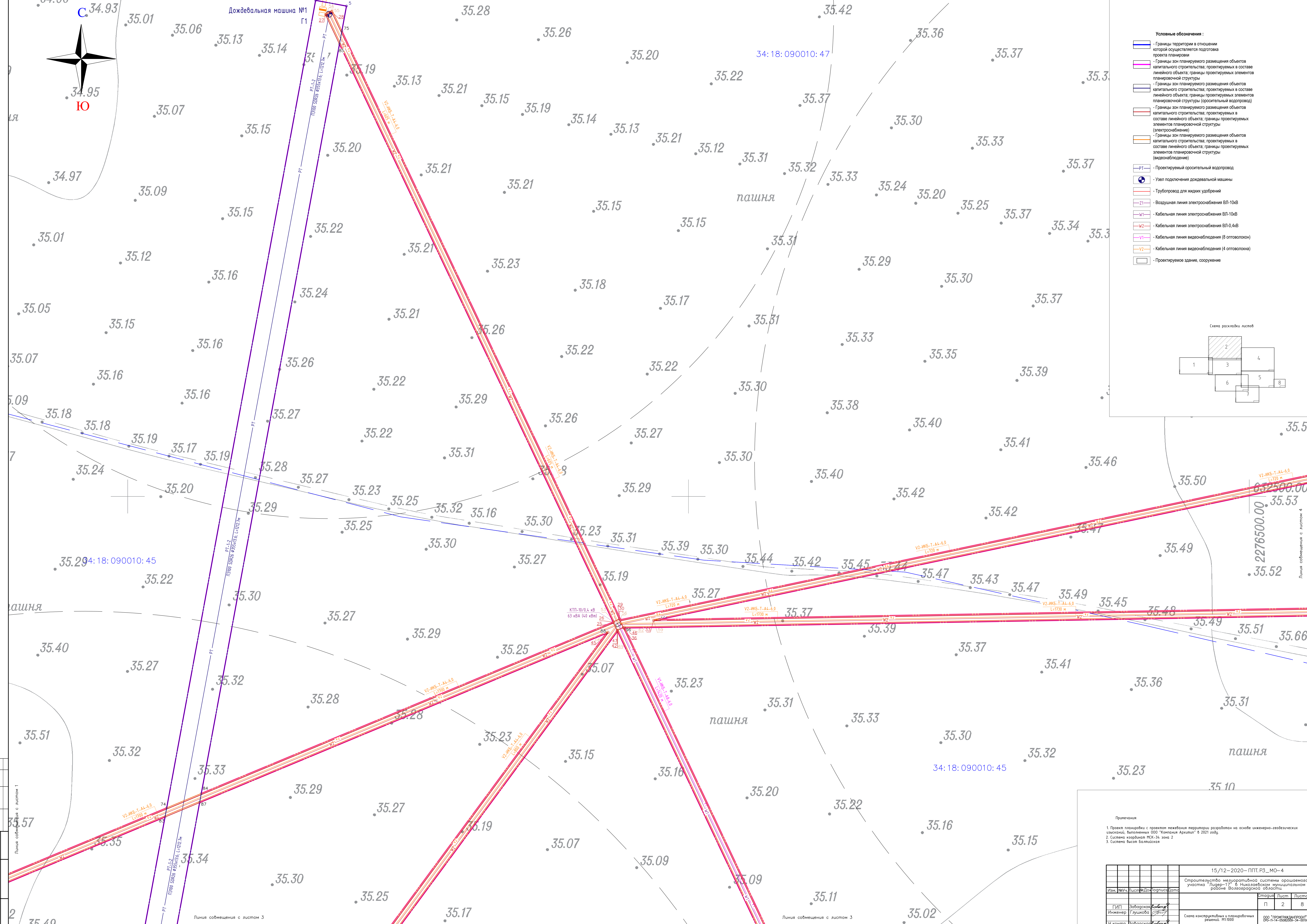
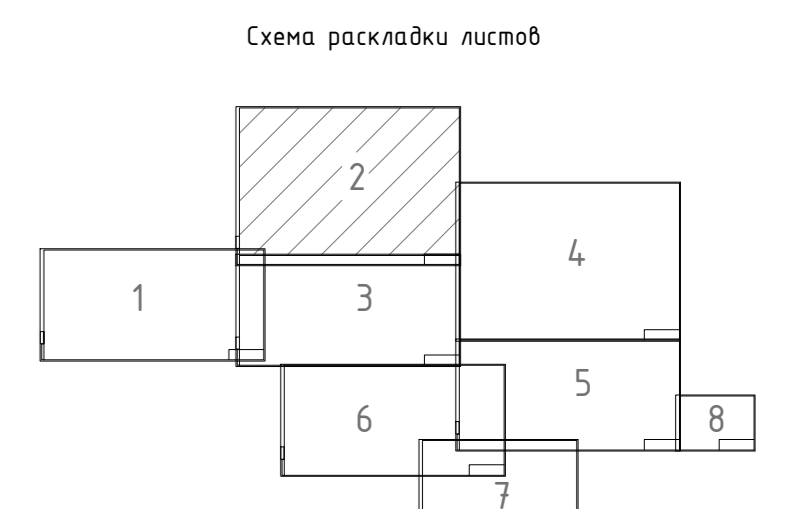
1. Проект планировки с проектом межевания территории разработан на основе инженерно-геодезических изысканий, выполненных ООО "Компания Архитект" в 2021 году.
2. Система координат МКБ-34 зона 2
3. Система Высот Балтийская

15/12-2020-ППТ.РЗ_МО-4			
Строительство мелиоративной системы орошаемого участка "Лидер-17" в Николаевском муниципальном районе Волгоградской области.			
Изм.	№Изм.	Лист	Листов
		8	8
ГИП	Заводская	Волова	
Инженер	Глушкова		
Н. контр.	Заводская	Волова	
Схема конструктивных и планировочных решений. М:1000			ООО "ПРОГРАММАНТРОЕКТ" СРО-П-14-0000000-34-2018

Составлено: []
 Проверено: []
 Взам. Инв. №: []
 Инв. №: []



- Условные обозначения:
- Границы территории в отношении которой осуществляется подготовка проекта планировки
 - Границы зон планируемого размещения объектов капитального строительства, проектируемых в составе линейного объекта, границы проектируемых элементов планировочной структуры
 - Границы зон планируемого размещения объектов капитального строительства, проектируемых в составе линейного объекта, границы проектируемых элементов планировочной структуры (оросительный водопровод)
 - Границы зон планируемого размещения объектов капитального строительства, проектируемых в составе линейного объекта, границы проектируемых элементов планировочной структуры (электроснабжение)
 - Границы зон планируемого размещения объектов капитального строительства, проектируемых в составе линейного объекта, границы проектируемых элементов планировочной структуры (видеонаблюдение)
 - Проектируемый оросительный водопровод
 - Узел подключения дождевальной машины
 - Трубопровод для жидких удобрений
 - Воздушная линия электропередачи ВЛ-10кВ
 - Кабельная линия электропередачи ВЛ-10кВ
 - Кабельная линия электропередачи ВЛ-0,4кВ
 - Кабельная линия видеонаблюдения (8 оптоволокон)
 - Кабельная линия видеонаблюдения (4 оптоволокон)
 - Проектируемое здание, сооружение



Примечания:
1. Проект планировки с проектом межевания территории разработан на основе инженерно-геодезических данных, выполненных ООО "Компания Архипов" в 2021 году.
2. Система координат МСК-34 зона 2
3. Система высот Балтийская

15/12-2020-ППТ.РЗ_МО-4				
Строительство мелиоративной системы орошения участка "Лидер-17" в Николаевском муниципальном районе Волгоградской области.				
Изм.	Листов	Доп.	Листов	Дата
Инженер	Глушкова			
Н.контр.	Заварская			
Схема конструктивных и планировочных решений. Н1:1000				
ООО "ПРОГРАММАНПРОЕКТ" ОПС-П-14-00082009-54-0019				

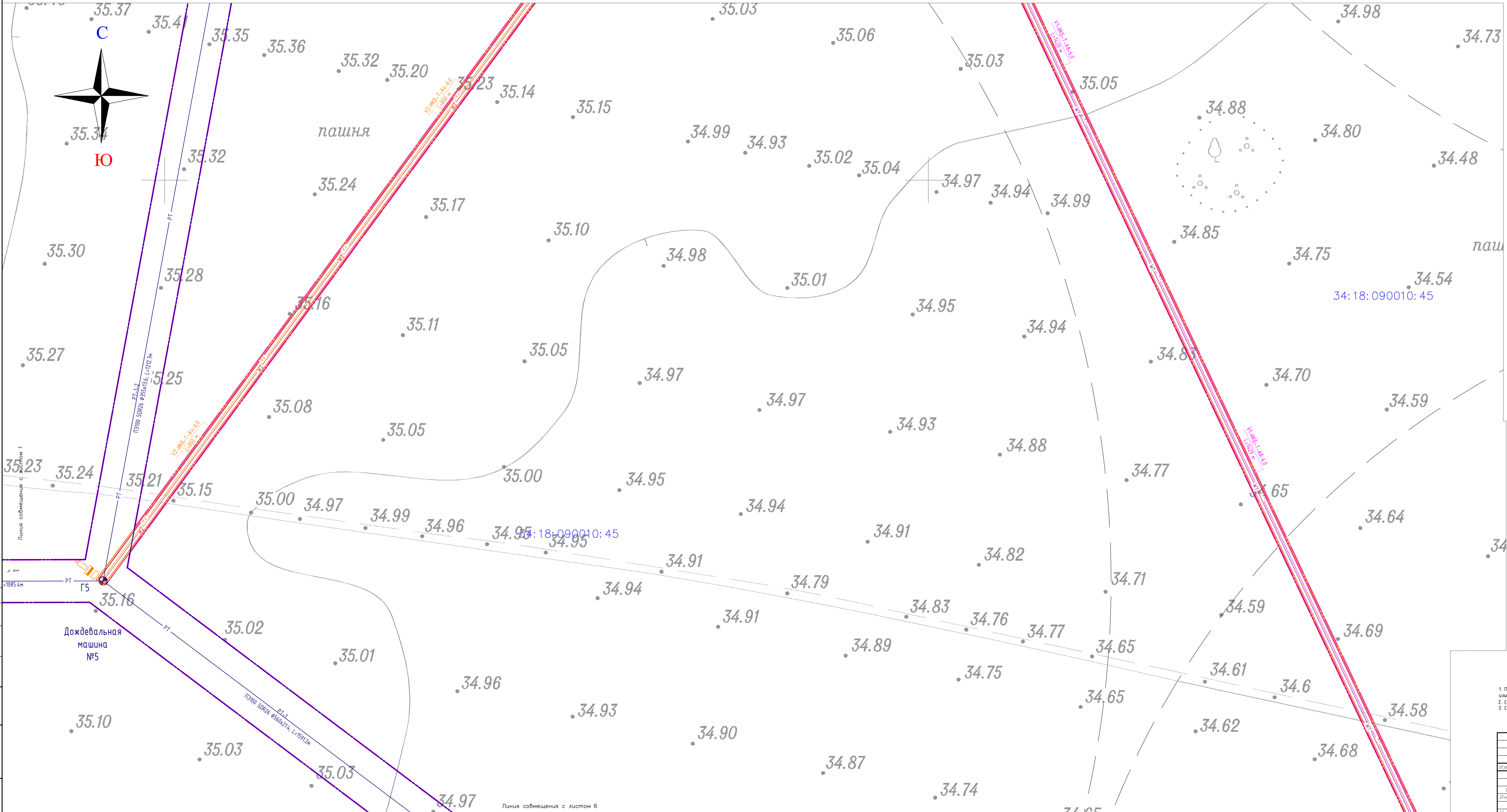

Линия соприкосновения с листом 1
Линия соприкосновения с листом 3

Линия соприкосновения с листом 4

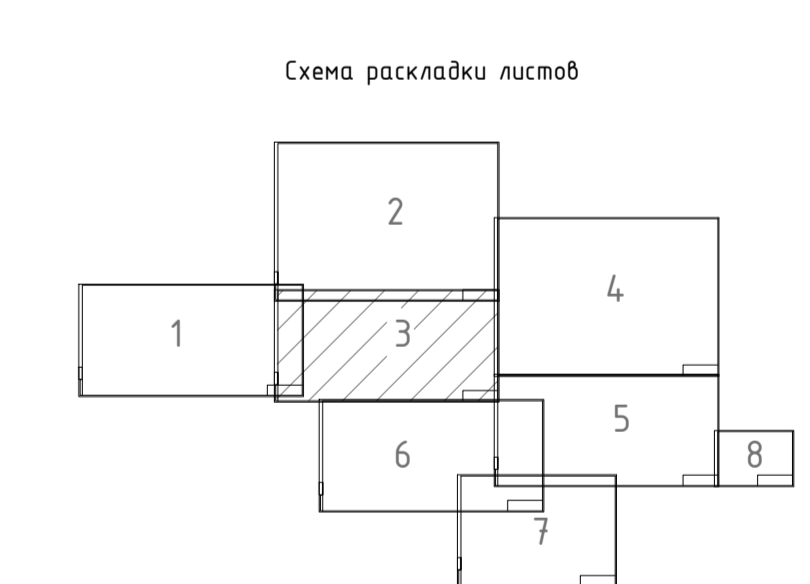
Линия соприкосновения с листом 3

Линия соещения с листом 2

Линия соещения с листом 2



- Условные обозначения:**
- Границы территории в отношении которой осуществляется подготовка проекта планировки
 - Границы зон планируемого размещения объектов капитального строительства; проектируемых в составе линейного объекта; границы проектируемых элементов планировочной структуры
 - Границы зон планируемого размещения объектов капитального строительства; проектируемых в составе линейного объекта; границы проектируемых элементов планировочной структуры (оросительный водопровод)
 - Границы зон планируемого размещения объектов капитального строительства; проектируемых в составе линейного объекта; границы проектируемых элементов планировочной структуры (электроснабжение)
 - Границы зон планируемого размещения объектов капитального строительства; проектируемых в составе линейного объекта; границы проектируемых элементов планировочной структуры (видеонаблюдение)
 - Проектируемый оросительный водопровод
 - Узел подключения дождевальной машины
 - Трубопровод для жидких удобрений
 - Воздушная линия электроснабжения ВЛ-10кВ
 - Кабельная линия электроснабжения ВЛ-10кВ
 - Кабельная линия электроснабжения ВЛ-0,4кВ
 - Кабельная линия видеонаблюдения (8 оптоволокон)
 - Кабельная линия видеонаблюдения (4 оптоволокон)
 - Проектируемое здание, сооружение



Примечания:

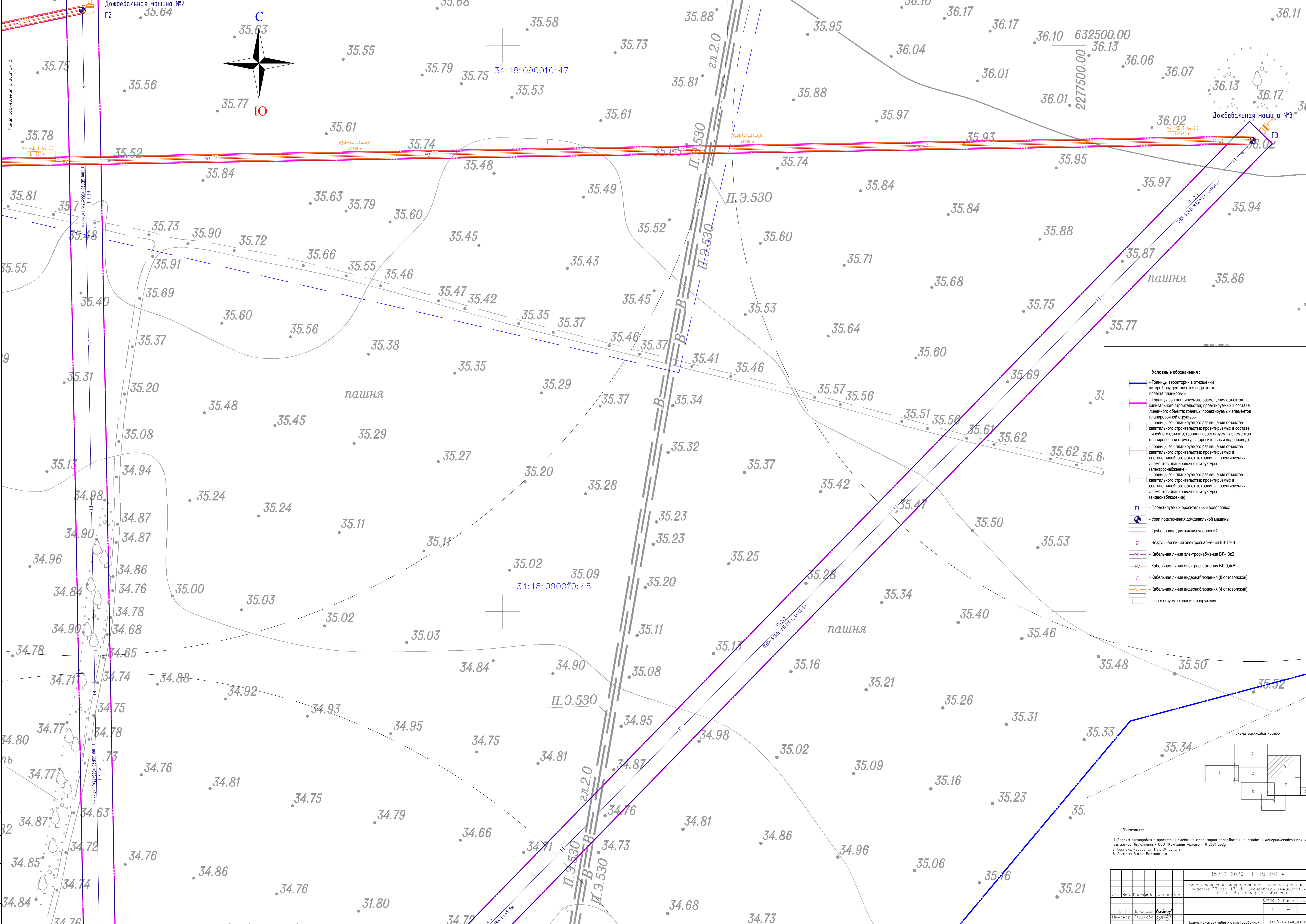
1. Проект планировки с проектом межевания территории разработан на основе инженерно-геодезических изысканий, выполненных ООО "Компания Архипит" в 2021 году.
2. Система координат МСК-34 зона 2
3. Система Высот Балтийская

				15/12-2020-ППТ.Р3_МО-4			
				Строительство мелкорошневой системы орошаемого участка "Лидер-17" в Николаевском муниципальном районе Волгоградской области.			
Изм.	Р. Уч.	Лист	Листов	Дата	этажа	Лист	Листов
	ГИП	Заводская	8		П	3	8
	Инженер	Глушкова			Схема конструктивных и планировочных решений. М1:1000		
	П. контр.	Заводская			ООО "ПРОМГРАДАНПРОЕКТ" СРО-П-И-ВВ-000000-24-000		

СОСЛОВИЕ
 МАШ. Покрытие
 Покрытие и цена
 Выход. МШ

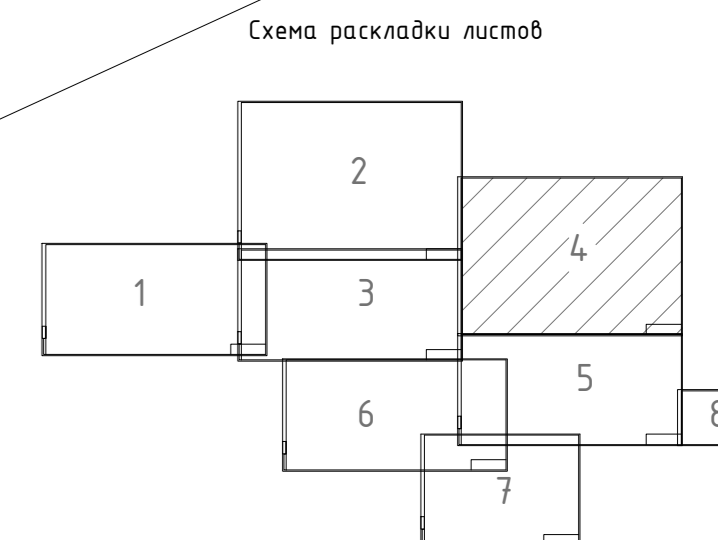
Линия соещения с листом 6

формат



Условные обозначения:

- Границы территории в отношении которой осуществляется подготовка проекта планировки
- Границы зон планируемого размещения объектов капитального строительства, проектируемых в составе линейного объекта, границы проектируемых элементов планировочной структуры
- Границы зон планируемого размещения объектов капитального строительства, проектируемых в составе линейного объекта, границы проектируемых элементов планировочной структуры (оросительный водопровод)
- Границы зон планируемого размещения объектов капитального строительства, проектируемых в составе линейного объекта, границы проектируемых элементов планировочной структуры (электроснабжение)
- Границы зон планируемого размещения объектов капитального строительства, проектируемых в составе линейного объекта, границы проектируемых элементов планировочной структуры (видеообладевание)
- Проектируемый оросительный водопровод
- Узел подключения дождевальной машины
- Трубопровод для жидких удобрений
- Воздушная линия электропередачи ВЛ-10кВ
- Кабельная линия электропередачи ВЛ-10кВ
- Кабельная линия электропередачи ВЛ-0,4кВ
- Кабельная линия видеонаблюдения (8 отводков)
- Кабельная линия видеонаблюдения (4 отводков)
- Проектируемое здание, сооружение



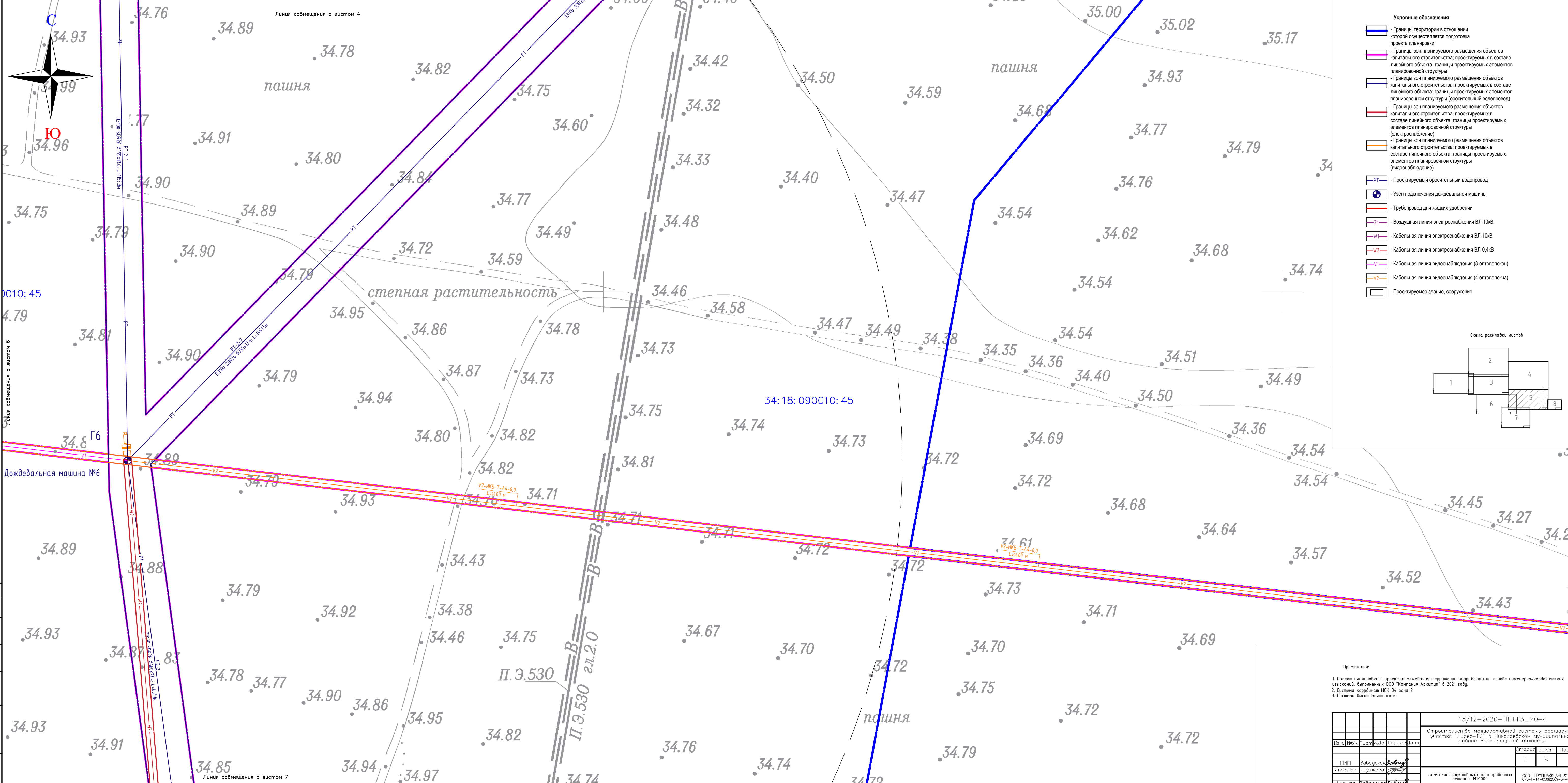
Примечания:

- Проект планировки с проектом межевания территории разработан на основе инженерно-геодезических изысканий, выполненных ООО "Компания Архитип" в 2021 году.
- Система координат МСК-34 зона 2
- Система высот Балтийская

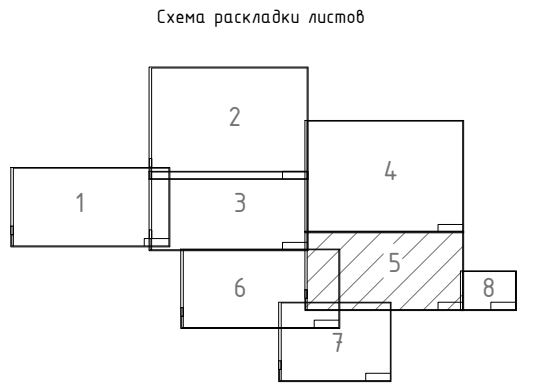
15/12-2020-ПП.РЗ.МО-4		
Строительство мелиоративной системы орошения участка "Лида-1" в Николаевском муниципальном районе Волгоградской области		
Исполнитель	Лидер-17	
Инженер	Глушкова	
Н.контр.	Заварова	
Этажи	Листы	Листов
П	4	8
Схема конструктивных и планировочных решений. М1:1000		
ООО "ПРОГРАММДАНПРОЕКТ" ОПС-П-14-00002009-34-0019		

Содержание:
Листы:
1. План территории с объектами планировки
2. План территории с объектами планировки
3. План территории с объектами планировки
4. План территории с объектами планировки
5. План территории с объектами планировки
6. План территории с объектами планировки
7. План территории с объектами планировки
8. План территории с объектами планировки

Линия соприкосновения с листом 5



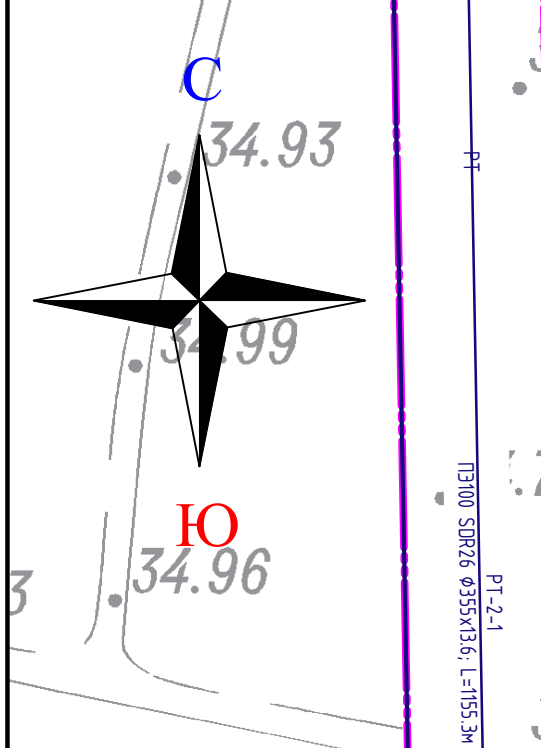
- Условные обозначения:
- Границы территории в отношении которой осуществляется подготовка проекта планировки
 - Границы зон планируемого размещения объектов капитального строительства; проектируемых в составе линейного объекта; границы проектируемых элементов планировочной структуры
 - Границы зон планируемого размещения объектов капитального строительства; проектируемых в составе линейного объекта; границы проектируемых элементов планировочной структуры (оросительный водопровод)
 - Границы зон планируемого размещения объектов капитального строительства; проектируемых в составе линейного объекта; границы проектируемых элементов планировочной структуры (электроснабжение)
 - Границы зон планируемого размещения объектов капитального строительства; проектируемых в составе линейного объекта; границы проектируемых элементов планировочной структуры (видео наблюдение)
 - Проектируемый оросительный водопровод
 - Узел подключения дождевальной машины
 - Трубопровод для жидких удобрений
 - Воздушная линия электропередачи ВЛ-10кВ
 - Кабельная линия электропередачи ВЛ-10кВ
 - Кабельная линия электропередачи ВЛ-0,4кВ
 - Кабельная линия видеонаблюдения (8 оптоволокон)
 - Кабельная линия видеонаблюдения (4 оптоволокон)
 - Проектируемое здание, сооружение



Примечания:

- Проект планировки с проектом межевания территории разработан на основе инженерно-геодезических изысканий, выполненных ООО "Компания Архитип" в 2021 году.
- Система координат МСК-34 зона 2
- Система высот Балтийская

		15/12-2020-ППТ.РЗ_МО-4	
		Строительство мелиоративной системы орошаемого участка "Луга-17" в Николаевском муниципальном районе Волгоградской области.	
Изм.	№/чл.	Лист	Листов
ГИП	Заварская	5	8
Инженер	Глушкова		
Н.контр.	Заварская		
		Схема конструктивных и планировочных решений. М:1000	
		ООО "ПРОМГРАДПРОЕКТ" ОГРН-14-6082029-34-019	



0010:45

34:18:090010:45

V2-МКБ-Т-А4-6.0
L=1600 м

V2-МКБ-Т-А4-6.0
L=1600 м

П.Э.530 эл.2.0

Дождевальная машина №6

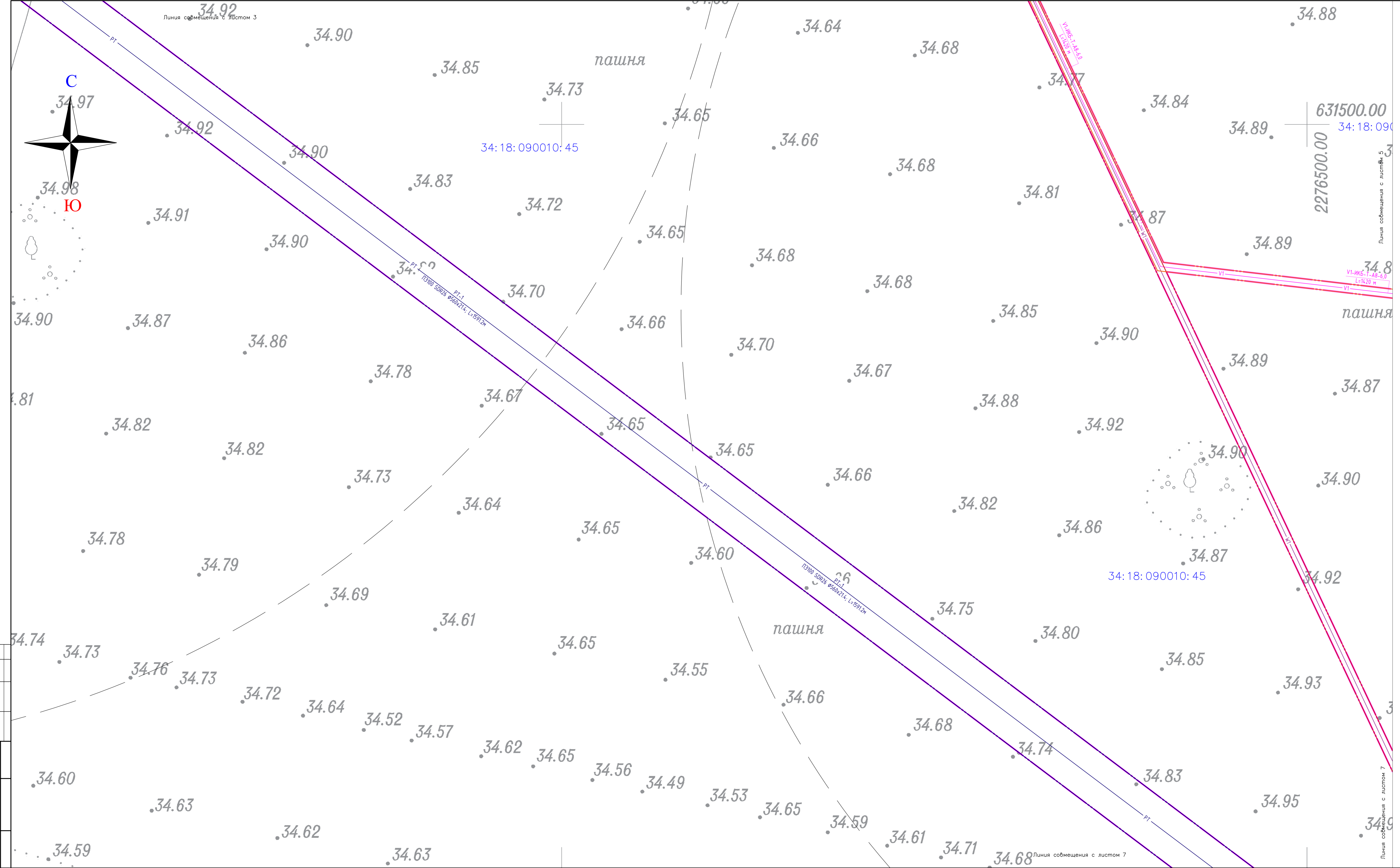

Линия соймещения с листом 7

Линия соймещения с листом 4

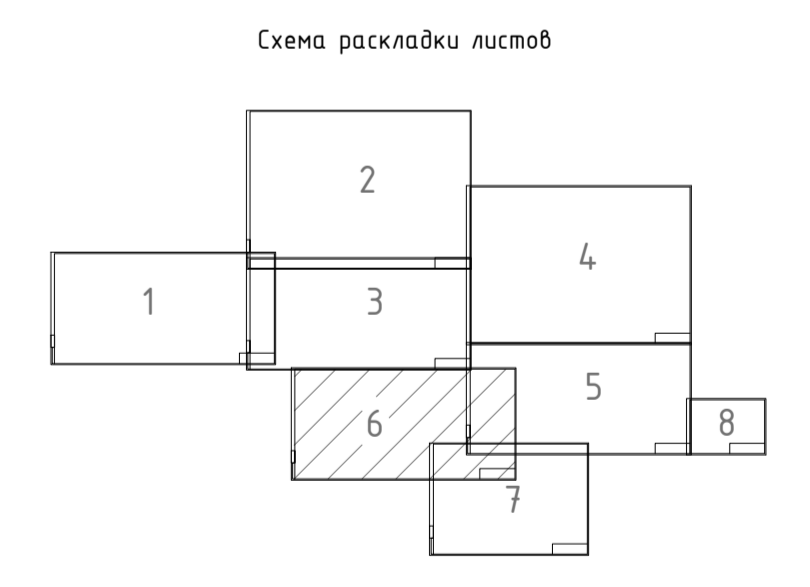
Линия соймещения с листом 6

Линия соймещения с листом 8

Линия сдвигения с листом 3



- Условные обозначения :**
- Границы территории в отношении которой осуществляется подготовка проекта планировки
 - Границы зон планируемого размещения объектов капитального строительства, проектируемых в составе линейного объекта, границы проектируемых элементов планировочной структуры
 - Границы зон планируемого размещения объектов капитального строительства, проектируемых в составе линейного объекта, границы проектируемых элементов планировочной структуры (оросительный водопровод)
 - Границы зон планируемого размещения объектов капитального строительства, проектируемых в составе линейного объекта, границы проектируемых элементов планировочной структуры (электроснабжение)
 - Границы зон планируемого размещения объектов капитального строительства, проектируемых в составе линейного объекта, границы проектируемых элементов планировочной структуры (видеонаблюдение)
 - Проектируемый оросительный водопровод
 - Узел подключения дождевальной машины
 - Трубопровод для жидких удобрений
 - Воздушная линия электроснабжения ВЛ-10кВ
 - Кабельная линия электроснабжения ВЛ-10кВ
 - Кабельная линия электроснабжения ВЛ-0,4кВ
 - Кабельная линия видеонаблюдения (8 оптоволокон)
 - Кабельная линия видеонаблюдения (4 оптоволокон)
 - Проектируемое здание, сооружение

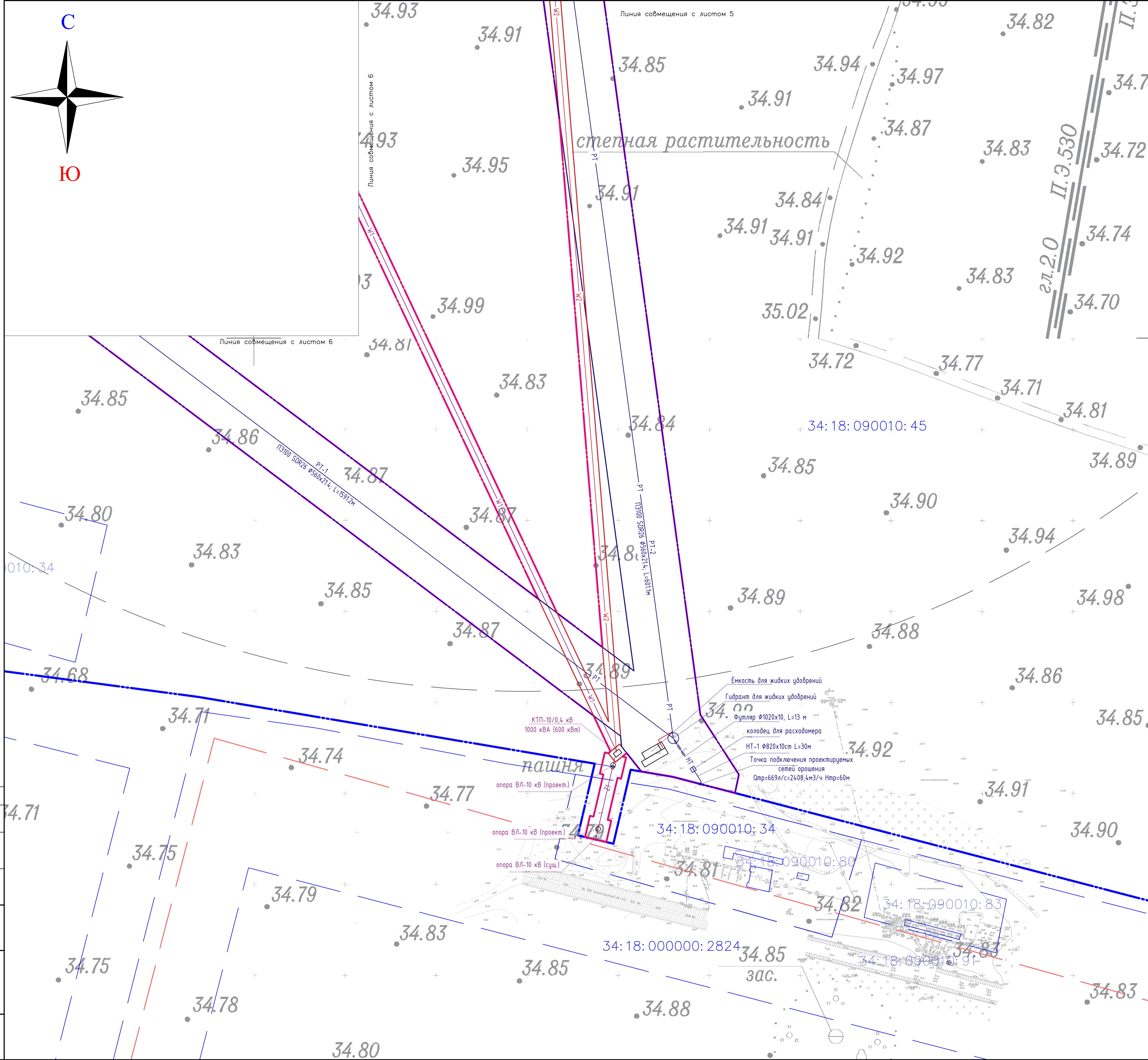



Примечания:

1. Проект планировки с проектом межевания территории разработан на основе инженерно-геодезических изысканий, выполненных ООО "Компания Архипит" в 2021 году.
2. Система координат МСК-34 зона 2
3. Система высот Балтийская

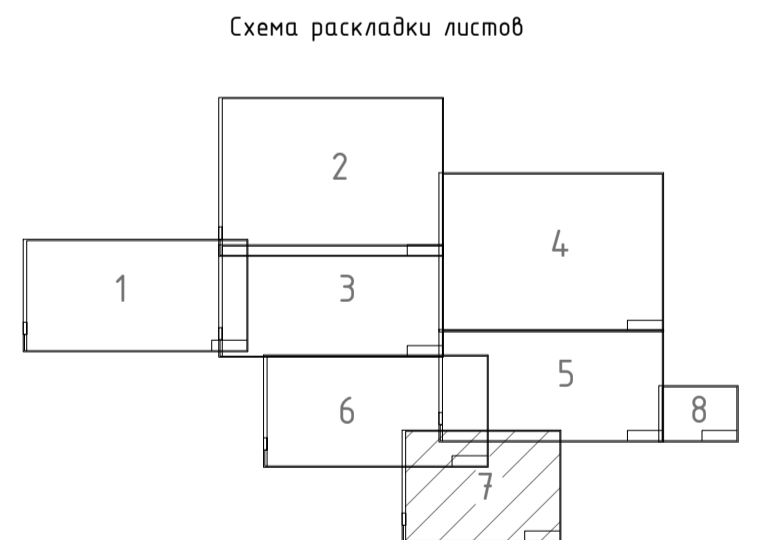
		15/12-2020-ППТ.РЗ_МО-4	
		Строительство мелкороливной системы орошаемого участка "Плугер-17" в Николаевском муниципальном районе Волгоградской области.	
Изм.	№Изм.	Лист	Листов
		П	6
Инженер	Глушкова	этажа	Лист
П. контр.	Забавская	этаж	Лист
		Схема конструктивных и планировочных решений М1:1000	
		ООО "ПРОМГРАДПРОЕКТ" СРО-П-И-Волгоград-34-309	

формат



степная растительность

- Условные обозначения :**
- Границы территории в отношении которой осуществляется подготовка проекта планировки
 - Границы зон планируемого размещения объектов капитального строительства; проектируемых в составе линейного объекта; границы проектируемых элементов планировочной структуры
 - Границы зон планируемого размещения объектов капитального строительства; проектируемых в составе линейного объекта; границы проектируемых элементов планировочной структуры (оросительный водопровод)
 - Границы зон планируемого размещения объектов капитального строительства; проектируемых в составе линейного объекта; границы проектируемых элементов планировочной структуры (электроснабжение)
 - Границы зон планируемого размещения объектов капитального строительства; проектируемых в составе линейного объекта; границы проектируемых элементов планировочной структуры (видеонаблюдение)
 - Проектируемый оросительный водопровод
 - Узел подключения дождевальной машины
 - Трубопровод для жидких удобрений
 - Воздушная линия электроснабжения ВЛ-10кВ
 - Кабельная линия электроснабжения ВЛ-10кВ
 - Кабельная линия электроснабжения ВЛ-0,4кВ
 - Кабельная линия видеонаблюдения (8 оптоволокон)
 - Кабельная линия видеонаблюдения (4 оптоволокон)
 - Проектируемое здание, сооружение



Емкость для жидких удобрений
 Гидрант для жидких удобрений
 Футляр $\phi 1020 \times 10$, L=13 м
 колодец для расходомера
 НТ-1 $\phi 820 \times 10$ ст L=30м
 Точка подключения проектируемых сетей орошения
 $Q_{пр}=669 л/с=2408,4 м^3/ч$ Нпр=60м


КТП-10/0,4 кВ
 1000 кВА (600 кВм)

опора ВЛ-10 кВ (проект.)
 опора ВЛ-10 кВ (проект.)
 опора ВЛ-10 кВ (сущ.)

Примечания:
 1. Проект планировки с проектом межевания территории разработан на основе инженерно-геодезических изысканий, выполненных ООО "Компания Архипит" в 2022 году.
 2. Система координат МСК-34 зона 2
 3. Система Высот Балтийская

		15/12-2020-ППТ.РЗ_МО-4	
		Строительство медиаторативной системы орошаемого участка "Лидер-17" в Николаевском муниципальном районе Волгоградской области.	
Изм.	№	Лист	№
ГИП	Заваская	Инженер	Глушкова
Н. контр.	Заваская		
			Страница 7
			Листов 7
Схема конструктивных и планировочных решений. М1:1000			ООО "ПРОМГРАЖДАНПРОЕКТ" СРО-П-14-05082009-34-0019

формат:



Условные обозначения :

- Границы территории в отношении которой осуществляется подготовка проекта планировки

- Границы зон планируемого размещения объектов капитального строительства; проектируемых в составе линейного объекта; границы проектируемых элементов планировочной структуры

- Границы зон планируемого размещения объектов капитального строительства; проектируемых в составе линейного объекта; границы проектируемых элементов планировочной структуры (оросительный водопровод)

- Границы зон планируемого размещения объектов капитального строительства; проектируемых в составе линейного объекта; границы проектируемых элементов планировочной структуры (электроснабжение)

- Границы зон планируемого размещения объектов капитального строительства; проектируемых в составе линейного объекта; границы проектируемых элементов планировочной структуры (видеонаблюдение)

- Проектируемый оросительный водопровод

- Узел подключения дождевальной машины

- Трубопровод для жидких удобрений

- Воздушная линия электроснабжения ВЛ-10кВ

- Кабельная линия электроснабжения ВЛ-10кВ

- Кабельная линия электроснабжения ВЛ-0,4кВ

- Кабельная линия видеонаблюдения (8 оптоволокон)

- Кабельная линия видеонаблюдения (4 оптоволокон)

- Проектируемое здание, сооружение


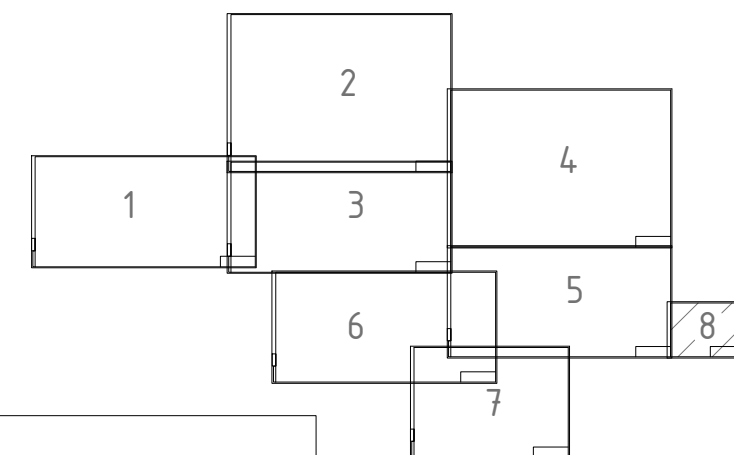


Схема раскладки листов



Согласовано

Взам. Инв. №

Подпись и дата

Инв. № Подпись

Примечания:

1. Проект планировки с проектом межевания территории разработан на основе инженерно-геодезических изысканий, выполненных ООО "Компания Архитип" в 2021 году.
2. Система координат МСК-34 зона 2
3. Система высот Балтийская

15/12-2020- ППТ.РЗ_МО-4

Строительство мелиоративной системы орошаемого участка "Лидер-17" в Николаевском муниципальном районе Волгоградской области.

Изм.	№ Уч.	Лист	№ Док.	Подпись	Дата	Стадия	Лист	Листов
						П	8	8
				Инженер Глушкова		ООО "ПРОМГРАЖДАНПРОЕКТ" СРО-П-14-05082009-34-0019		
				Н. контр. Завадская		формат:		

Схема конструктивных и планировочных решений. М1:1000

формат: